

## Datos Parcela

**Paraje** LA MINA **Coord X** 512.798  
**Nº Canon** 2 **POL-PAR** 11-085 **Coord. Y** 4.788.107

## Datos Expediente

**En Uso** **Titular** José Antonio Abril Llano  
 **Abandonado** **DNI** 72161223B **Situación titular** Titular OK  
**Dirección** - **Tlf** 946005612

## Usos

<b>Aprovechamiento Actual Principal</b> Huerta <b>Sup Total (m2)</b> 2.138	<b>Aprovechamiento Potencial</b> Huerta <b>Estado actual</b> Huerta muy trabajada, en terrazas. Con algún frutal (naranja). La mayor parte de la concesión se encuentra en evolución natural a frondosas y matorral por abandono. Pino el norte de la concesión	<table border="0"> <tr> <td><input checked="" type="checkbox"/> <b>Huertas</b></td> <td>105</td> </tr> <tr> <td><input checked="" type="checkbox"/> <b>Pastos</b></td> <td>139</td> </tr> <tr> <td><input checked="" type="checkbox"/> <b>Evolución natural</b></td> <td>1.228</td> </tr> <tr> <td><input checked="" type="checkbox"/> <b>Plantación</b></td> <td>380</td> </tr> <tr> <td><input checked="" type="checkbox"/> <b>Chabola</b> 2</td> <td>106</td> </tr> <tr> <td><input type="checkbox"/> <b>Casa</b> 0</td> <td></td> </tr> <tr> <td><input checked="" type="checkbox"/> <b>Otro</b></td> <td>181</td> </tr> </table>	<input checked="" type="checkbox"/> <b>Huertas</b>	105	<input checked="" type="checkbox"/> <b>Pastos</b>	139	<input checked="" type="checkbox"/> <b>Evolución natural</b>	1.228	<input checked="" type="checkbox"/> <b>Plantación</b>	380	<input checked="" type="checkbox"/> <b>Chabola</b> 2	106	<input type="checkbox"/> <b>Casa</b> 0		<input checked="" type="checkbox"/> <b>Otro</b>	181
<input checked="" type="checkbox"/> <b>Huertas</b>	105															
<input checked="" type="checkbox"/> <b>Pastos</b>	139															
<input checked="" type="checkbox"/> <b>Evolución natural</b>	1.228															
<input checked="" type="checkbox"/> <b>Plantación</b>	380															
<input checked="" type="checkbox"/> <b>Chabola</b> 2	106															
<input type="checkbox"/> <b>Casa</b> 0																
<input checked="" type="checkbox"/> <b>Otro</b>	181															
<b>Acotado</b> Acotado		<b>Zona pavimentada</b> Zona pavimentada														
		<b>Ganado</b> No en el momento de la visita														

## Ubicación y geomorfología

**Accesos** Carretera La Mina

<b>Altura media</b> 214 m	<b>Pend. media</b> 36 %	<b>Orientación</b> SO
<b>Altura min.</b> 207 m	<b>Pend. min</b> 16 %	
<b>Altura máx.</b> 220 m	<b>Pend. máx.</b> 57 %	

## Datos ecológicos - Administrativos

**MUP** 166 **ENP** - **Fauna protegida** -  
**Sup(m2)** 2.138 **Sup (m2)** - **Flora protegida** -  
**Corredor ecológico** - **Habitat Int. Comun.** 6510  
**Sup. (m2)** - **Sup Habitat (m2)** 1.324

## Observaciones

El expediente 2 y 3, era único, pero al realizarse el camino, se partió en 2. Hay parte de la concesión desaprovechada

## Incidencias

Sin Incidencias reseñables

## FOTOGRAFÍA



## ORTOFOTO



### Datos Parcela

Paraje LA MINA Coord X 512.814  
 Nº Canon 3 POL-PAR 11-085 Coord. Y 4.788.135

### Datos Expediente

En Uso Titular José Antonio Abril Llano  
 Abandonado DNI 72161223B Situación titular Titular OK  
 Dirección - Tlf 946005612

### Usos

Sup Total (m2)	2.362	<b>Aprovechamiento Actual Principal</b>	<input type="checkbox"/> Huertas	m2
		Monte. Plantación de coníferas	<input type="checkbox"/> Pastos	
		<b>Aprovechamiento Potencial</b>	<input type="checkbox"/> Evolución natural	
		Monte. Plantación de coníferas	<input checked="" type="checkbox"/> Plantación	2.362
		<b>Estado actual</b>	<input type="checkbox"/> Chabola	0
Acotado	Sin acotar	Monte con pino radiata fustal, con bosquetes de abedul	<input type="checkbox"/> Casa	0
			<input type="checkbox"/> Otro	
			No aplica	
			<b>Ganado</b>	No aplica

### Ubicación y geomorfología

Accesos Carretera La Mina

Altura media	226	m	Pend. media	37	%	Orientación	SO
Altura min.	215	m	Pend. min	23	%		
Altura máx.	235	m	Pend. máx.	55	%		

### Datos ecológicos - Administrativos

MUP 166 ENP - Fauna protegida -  
 Sup(m2) 2.362 Sup (m2) - Flora protegida -  
 Corredor ecológico - Habitat Int. Comun. 6510  
 Sup. (m2) - Sup Habitat (m2) 265



## Observaciones

El expediente 2 y 3, era único, pero al realizarse el camino, se partió en 2. No se separa en mapa el bosque de frondosas. Las coordenadas GPS difieren ligeramente de la realidad

## Incidencias

Sin Incidencias reseñables

## FOTOGRAFÍA



## ORTOFOTO





## Datos Parcela

**Nº Canon** 
**Paraje** 
**Coord X**

**POL-PAR** 
**Coord. Y**

## Datos Expediente

**En Uso**
**Titular**

**Abandonado**
**DNI** 
**Situación titular**

**Dirección** 
**Tlf**

## Usos

<b>Sup Total (m2)</b> <input type="text" value="1.186"/>	<b>Aprovechamiento Actual Principal</b> <input type="text" value="Monte"/>	<input type="checkbox"/> <b>Huertas</b> <input type="text" value=""/>	<b>m2</b>
	<b>Aprovechamiento Potencial</b> <input type="text" value="Monte"/>	<input type="checkbox"/> <b>Pastos</b> <input type="text" value=""/>	
<b>Acotado</b> <input type="text" value="Sin acotar"/>	<b>Estado actual</b> <input type="text" value="Abandonado su uso. Actualmente está ocupado por frondosas y por una franja de pinos sin tratamientos selvícolas"/>	<input checked="" type="checkbox"/> <b>Evolución natural</b> <input type="text" value="933"/>	
		<input checked="" type="checkbox"/> <b>Plantación</b> <input type="text" value="253"/>	
		<input type="checkbox"/> <b>Chabola</b> <input type="text" value="0"/>	
		<input type="checkbox"/> <b>Casa</b> <input type="text" value="0"/>	
		<input type="checkbox"/> <b>Otro</b> <input type="text" value=""/>	
		<input type="text" value="No aplica"/>	
		<b>Ganado</b> <input type="text" value="No aplica"/>	

## Ubicación y geomorfología

**Accesos**

<b>Altura media</b> <input type="text" value="139"/> m	<b>Pend. media</b> <input type="text" value="31"/> %	<b>Orientación</b> <input type="text" value="SO"/>
<b>Altura min.</b> <input type="text" value="134"/> m	<b>Pend. min</b> <input type="text" value="17"/> %	
<b>Altura máx.</b> <input type="text" value="143"/> m	<b>Pend. máx.</b> <input type="text" value="38"/> %	

## Datos ecológicos - Administrativos

**MUP** 
**ENP** 
**Fauna protegida**

**Sup(m2)** 
**Sup (m2)** 
**Flora protegida**

**Corredor ecológico** 
**Habitat Int. Comun.**

**Sup. (m2)** 
**Sup Habitat (m2)**

## Observaciones

El titular lo quiere dejar porque está enfermo y mayor. Pide que se dé traslado al Ayuntamiento

## Incidencias

Sin Incidencias reseñables

## FOTOGRAFÍA



## ORTOFOTO



### Datos Parcela

Paraje  Coord X   
 N° Canon  POL-PAR  Coord. Y

### Datos Expediente

En Uso Titular   
 Abandonado DNI  Situación titular   
 Dirección  Tlf

### Usos

<p>Aprovechamiento Actual Principal  <input type="text" value="Huerta y pasto"/>                  Sup Total (m2) <input type="text" value="2.249"/></p> <p>Aprovechamiento Potencial  <input type="text" value="Huerta y pasto"/></p> <p>Estado actual  <input type="text" value="Huerta anual, con Kiwis y manzanos. Pasto en la zona norte y en evolución natural por el resto de los límites de la concesión"/></p> <p>Acotado  <input type="text" value="Sin acotar en todo el perímetro. No está cerrado en el límite con el 195"/></p>	<p><input checked="" type="checkbox"/> Huertas <input type="text" value="432"/>  <input checked="" type="checkbox"/> Pastos <input type="text" value="651"/>  <input checked="" type="checkbox"/> Evolución natural <input type="text" value="1.088"/>  <input type="checkbox"/> Plantación <input type="text" value=""/>  <input checked="" type="checkbox"/> Chabola <input type="text" value="2"/> <input type="text" value="78"/>  <input type="checkbox"/> Casa <input type="text" value="0"/>  <input type="checkbox"/> Otro <input type="text" value=""/>                  No aplica                  Ganado <input type="text" value="No en el momento de la visita"/></p>	<p style="text-align: right;"><b>m2</b></p> <table border="1"> <tr><td> </td><td>432</td></tr> <tr><td> </td><td>651</td></tr> <tr><td> </td><td>1.088</td></tr> <tr><td> </td><td> </td></tr> <tr><td> </td><td>78</td></tr> <tr><td> </td><td> </td></tr> <tr><td> </td><td> </td></tr> </table>		432		651		1.088				78				
	432															
	651															
	1.088															
	78															

### Ubicación y geomorfología

Accesos

Altura media <input type="text" value="144"/> m	Pend. media <input type="text" value="37"/> %	Orientación <input type="text" value="S"/>
Altura min. <input type="text" value="139"/> m	Pend. min <input type="text" value="26"/> %	
Altura máx. <input type="text" value="151"/> m	Pend. máx. <input type="text" value="49"/> %	

### Datos ecológicos - Administrativos

MUP  ENP  Fauna protegida   
 Sup(m2)  Sup (m2)  Flora protegida   
 Corredor ecológico  Habitat Int. Comun.   
 Sup. (m2)  Sup Habitat (m2)



## Observaciones

Se hacen dos visitas para ver sus terrenos y se toman los datos que dicen. En la primera visita todo parece estar claro, tras visitar el canon 195 surgen algunas dudas. Dentro de la familia usan terrenos de cesión propios y alguno de titular fallecido

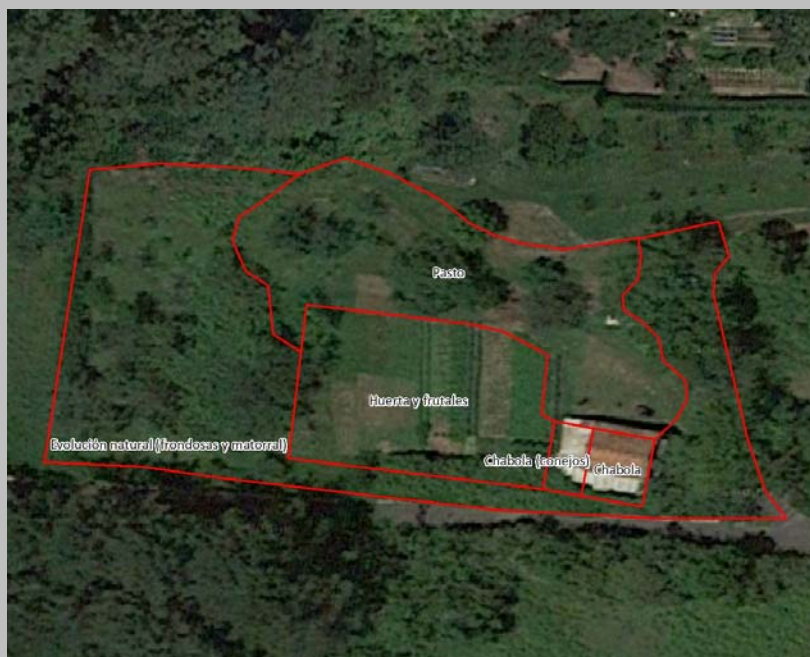
## Incidencias

Lo enseña la titular, Dolores Atxa, y su marido

## FOTOGRAFÍA



## ORTOFOTO



### Datos Parcela

**Nº Canon** 
**Paraje** 
**Coord X**

**POL-PAR** 
**Coord. Y**

### Datos Expediente

**En Uso**
**Titular**

**Abandonado**
**DNI** 
**Situación titular**

**Dirección** 
**Tlf**

### Usos

<b>Sup Total (m2)</b> <input type="text" value="6.003"/>	<b>Aprovechamiento Actual Principal</b> <input type="text" value="Huerta y pasto"/>	<input checked="" type="checkbox"/> <b>Huertas</b> <input type="text" value="1.597"/>	<b>m2</b>
	<b>Aprovechamiento Potencial</b> <input type="text" value="Huerta y pasto"/>	<input checked="" type="checkbox"/> <b>Pastos</b> <input type="text" value="3.303"/>	
<b>Acotado</b> <input type="text" value="Acotado"/>	<b>Estado actual</b> <input type="text" value="Todo muy cuidado. Huerta anual con kiwis y más de 15 manzanos. Pasto trabajado y zona de evolución natural"/>	<input checked="" type="checkbox"/> <b>Evolución natural</b> <input type="text" value="991"/>	
		<input type="checkbox"/> <b>Plantación</b> <input type="text" value=""/>	
		<input checked="" type="checkbox"/> <b>Chabola</b> <input type="text" value="3"/> <input type="text" value="87"/>	
		<input type="checkbox"/> <b>Casa</b> <input type="text" value="0"/>	
		<input checked="" type="checkbox"/> <b>Otro</b> <input type="text" value="25"/>	
		<b>Invernaderos</b> <input type="text" value=""/>	
		<b>Ganado</b> <input type="text" value="2 burros y 1 cabra"/>	

### Ubicación y geomorfología

**Accesos**

<b>Altura media</b> <input type="text" value="201"/> m	<b>Pend. media</b> <input type="text" value="36"/> %	
<b>Altura min.</b> <input type="text" value="182"/> m	<b>Pend. min</b> <input type="text" value="22"/> %	<b>Orientación</b> <input type="text" value="SO"/>
<b>Altura máx.</b> <input type="text" value="222"/> m	<b>Pend. máx.</b> <input type="text" value="52"/> %	

### Datos ecológicos - Administrativos

**MUP** 
**ENP** 
**Fauna protegida**

**Sup(m2)** 
**Sup (m2)** 
**Flora protegida**

**Corredor ecológico** 
**Habitat Int. Comun.**

**Sup. (m2)** 
**Sup Habitat (m2)**



## Observaciones

Lo lleva desde 1956. Quiere permutar y/o comprar el terreno

## Incidencias

Sin Incidencias reseñables

## FOTOGRAFÍA



## ORTOFOTO





### Datos Parcela

Paraje  Coord X   
 N° Canon  POL-PAR  Coord. Y

### Datos Expediente

En Uso Titular   
 Abandonado DNI  Situación titular   
 Dirección  Tlf

### Usos

Sup Total (m2) <input type="text" value="659"/>	<b>Aprovechamiento Actual Principal</b> <input type="text" value="Huerta"/>	<input checked="" type="checkbox"/> Huertas <input type="text" value="659"/>
<b>Acotado</b> <input type="text" value="Acotado con seto de boj y alambre"/>	<b>Aprovechamiento Potencial</b> <input type="text" value="Huerta"/>	<input type="checkbox"/> Pastos
	<b>Estado actual</b> <input type="text" value="Huerta muy cuidada con frutales dispersos(6) y 3 líneas de vid. Muy buen estado general"/>	<input type="checkbox"/> Evolución natural
		<input type="checkbox"/> Plantación
		<input type="checkbox"/> Chabola <input type="text" value="0"/>
		<input type="checkbox"/> Casa <input type="text" value="0"/>
		<input type="checkbox"/> Otro
		<input type="text" value="No aplica"/>
		<b>Ganado</b> <input type="text" value="No aplica"/>

### Ubicación y geomorfología

Accesos

Altura media <input type="text" value="133"/> m	Pend. media <input type="text" value="20"/> %	Orientación <input type="text" value="SO"/>
Altura min. <input type="text" value="131"/> m	Pend. min <input type="text" value="15"/> %	
Altura máx. <input type="text" value="135"/> m	Pend. máx. <input type="text" value="26"/> %	

### Datos ecológicos - Administrativos

MUP  ENP  Fauna protegida   
 Sup(m2)  Sup (m2)  Flora protegida   
 Corredor ecológico  Habitat Int. Comun.   
 Sup. (m2)  Sup Habitat (m2)



## Observaciones

Zona de uso vinculada a la vivienda anexa

## Incidencias

Lo llevan Miren (mujer) y Joseba (hijo)

## FOTOGRAFÍA



## ORTOFOTO



### Datos Parcela

**Nº Canon** 
**Paraje** 
**Coord X**

**POL-PAR** 
**Coord. Y**

### Datos Expediente

**En Uso**
**Titular**

**Abandonado**
**DNI** 
**Situación titular**

**Dirección** 
**Tlf**

### Usos

<b>Sup Total (m2)</b> <input type="text" value="4.066"/>	<b>Aprovechamiento Actual Principal</b> <input type="text" value="Pinar"/>	<input type="checkbox"/> <b>Huertas</b> <input type="text" value=""/>	<b>m2</b>
	<b>Aprovechamiento Potencial</b> <input type="text" value="Pinar"/>	<input type="checkbox"/> <b>Pastos</b> <input type="text" value=""/>	
	<b>Estado actual</b> <input type="text" value="Pinar de 12 años aprox. con caballón y hoyo. Dejado ya que no tiene hechas ni poda baja, ni clara"/>	<input type="checkbox"/> <b>Evolución natural</b> <input type="text" value=""/>	
<b>Acotado</b> <input type="text" value="Sin acotar"/>		<input checked="" type="checkbox"/> <b>Plantación</b> <input type="text" value="4.066"/>	
		<input type="checkbox"/> <b>Chabola</b> <input type="text" value="0"/>	
		<input type="checkbox"/> <b>Casa</b> <input type="text" value="0"/>	
		<input type="checkbox"/> <b>Otro</b> <input type="text" value=""/>	
		<b>No aplica</b>	
		<b>Ganado</b>	<input type="text" value="No aplica"/>

### Ubicación y geomorfología

**Accesos**

<b>Altura media</b> <input type="text" value="164"/> m	<b>Pend. media</b> <input type="text" value="23"/> %	
<b>Altura min.</b> <input type="text" value="157"/> m	<b>Pend. min</b> <input type="text" value="5"/> %	<b>Orientación</b> <input type="text" value="SO"/>
<b>Altura máx.</b> <input type="text" value="171"/> m	<b>Pend. máx.</b> <input type="text" value="38"/> %	

### Datos ecológicos - Administrativos

**MUP** 
**ENP** 
**Fauna protegida**

**Sup(m2)** 
**Sup (m2)** 
**Flora protegida**

**Corredor ecológico** 
**Habitat Int. Comun.**

**Sup. (m2)** 
**Sup Habitat (m2)**



## Observaciones

Se observan restos de un muro de piedra. Se debería actuar para mejorar el estado del pinar

## Incidencias

No lo enseña nadie pero por información del Ayuntamiento y por los colindantes se decide que se trata de ese terreno. El titular debe de estar en una residencia según comentarios.

## FOTOGRAFÍA



## ORTOFOTO



### Datos Parcela

Paraje  Coord X   
 N° Canon  POL-PAR  Coord. Y

### Datos Expediente

En Uso Titular   
 Abandonado DNI  Situación titular   
 Dirección  Tlf

### Usos

Sup Total (m2) <input type="text" value="6.621"/>	Aprovechamiento Actual Principal <input type="text" value="Pasto"/>	<input checked="" type="checkbox"/> Huertas <input type="text" value="542"/>	<input checked="" type="checkbox"/> Pastos <input type="text" value="3.900"/>
	Aprovechamiento Potencial <input type="text" value="Pasto"/>	<input checked="" type="checkbox"/> Evolución natural <input type="text" value="2.156"/>	<input type="checkbox"/> Plantación <input type="text" value=""/>
	Estado actual <input type="text" value="Ha tenido ovejas en alternancia. Desde hace dos años nada. Hay 6 manzanos"/>	<input checked="" type="checkbox"/> Chabola <input type="text" value="1"/>	<input type="checkbox"/> Casa <input type="text" value="0"/>
Acotado <input type="text" value="Acotado perimetralmente pero sin límite con el canon 111"/>		<input type="checkbox"/> Otro <input type="text" value=""/>	<input type="checkbox"/> Ganado <input type="text" value="No actualmente"/>
		<input type="text" value="No aplica"/>	

### Ubicación y geomorfología

Accesos

Altura media <input type="text" value="217"/> m	Pend. media <input type="text" value="21"/> %	Orientación <input type="text" value="SO"/>
Altura min. <input type="text" value="205"/> m	Pend. min <input type="text" value="15"/> %	
Altura máx. <input type="text" value="226"/> m	Pend. máx. <input type="text" value="33"/> %	

### Datos ecológicos - Administrativos

MUP  ENP  Fauna protegida   
 Sup(m2)  Sup (m2)  Flora protegida   
 Corredor ecológico  Habitat Int. Comun.   
 Sup. (m2)  Sup Habitat (m2)



## Observaciones

Está en deterioro progresivo por desuso. Se nota presencia abundante de jabalí y corzo. Aunque ahora no hay ganado, sí hay posibilidad de meterlo, ya que está acotado.

## Incidencias

La enseña su hija (Exp. 109 y 110). Aunque está abandonado, no comentan nada de si están interesados en seguir con el canon o no.

## FOTOGRAFÍA



## ORTOFOTO





## Datos Parcela

**Nº Canon** 14A **Paraje** PADROLA **Coord X** 515.257  
**POL-PAR** 14-057 **Coord. Y** 4.787.096

## Datos Expediente

**En Uso** **Titular** Luis María Arkarazo Olea  
 **Abandonado** **DNI** 14828034A **Situación titular** Titular OK  
**Dirección** - **Tlf** 944562894

## Usos

<b>Sup Total (m2)</b> 189	<b>Aprovechamiento Actual Principal</b> Pasto	<input type="checkbox"/> Huertas	<b>m2</b>
<b>Acotado</b> Acotado	<b>Aprovechamiento Potencial</b> Pasto	<input checked="" type="checkbox"/> Pastos	189
<b>Estado actual</b> En uso. Pasto con huertas en sus límites. En general todo está muy cuidado		<input type="checkbox"/> Evolución natural	
		<input type="checkbox"/> Plantación	
		<input type="checkbox"/> Chabola 0	
		<input type="checkbox"/> Casa 0	
		<input type="checkbox"/> Otro	
		<b>No aplica</b>	
		<b>Ganado</b> 8 ovejas en alternancia con otros terrenos	

## Ubicación y geomorfología

**Accesos** Desde caserío de Askarri

<b>Altura media</b> 118 m	<b>Pend. media</b> 32 %	<b>Orientación</b> SE
<b>Altura min.</b> 117 m	<b>Pend. min</b> 28 %	
<b>Altura máx.</b> 119 m	<b>Pend. máx.</b> 34 %	

## Datos ecológicos - Administrativos

**MUP** 168 **ENP** - **Fauna protegida** -  
**Sup(m2)** 189 **Sup (m2)** - **Flora protegida** -  
**Corredor ecológico** - **Habitat Int. Comun.** -  
**Sup. (m2)** - **Sup Habitat (m2)** -

## Observaciones

Raro porque en visitas diferentes enseña cosas distintas

## Incidencias

Sin Incidencias reseñables

## FOTOGRAFÍA



## ORTOFOTO



### Datos Parcela

Paraje  Coord X   
 Nº Canon  POL-PAR  Coord. Y

### Datos Expediente

En Uso Titular   
 Abandonado DNI  Situación titular   
 Dirección  Tlf

### Usos

Aprovechamiento Actual Principal			
<input type="text" value="Huerta y pasto"/>		<input checked="" type="checkbox"/> Huertas	<input type="text" value="298"/>
		<input checked="" type="checkbox"/> Pastos	<input type="text" value="2.957"/>
		<input type="checkbox"/> Evolución natural	<input type="text" value=""/>
		<input type="checkbox"/> Plantación	<input type="text" value=""/>
		<input checked="" type="checkbox"/> Chabola	<input type="text" value="2"/> <input type="text" value="87"/>
		<input type="checkbox"/> Casa	<input type="text" value="0"/> <input type="text" value=""/>
		<input checked="" type="checkbox"/> Otro	<input type="text" value="149"/>
		<input type="text" value="Invernadero"/>	
		<input type="text" value="Ganado"/>	
		<input type="text" value="8 ovejas en alternancia con otros terrenos"/>	

Sup Total (m2)

Aprovechamiento Potencial

Estado actual

Acotado

### Ubicación y geomorfología

Accesos

Altura media  m Pend. media  %  
 Altura min.  m Pend. min  % Orientación   
 Altura máx.  m Pend. máx.  %

### Datos ecológicos - Administrativos

MUP  ENP  Fauna protegida   
 Sup(m2)  Sup (m2)  Flora protegida   
 Corredor ecológico  Habitat Int. Comun.   
 Sup. (m2)  Sup Habitat (m2)




## Observaciones

Se hacen dos visitas donde aportan diferente información. La segunda visita se hace el 27/1/2016. No están claros los límites. Lo hace con la parte alta de Ignacio Loroño

## Incidencias

Sin Incidencias reseñables

## FOTOGRAFÍA



## ORTOFOTO



## Datos Parcela

**Nº Canon** 
**Paraje** 
**Coord X**

**POL-PAR** 
**Coord. Y**

## Datos Expediente

**En Uso**
**Titular**

**Abandonado**
**DNI** 
**Situación titular**

**Dirección** 
**Tlf**

## Usos

<b>Sup Total (m2)</b> <input type="text" value="2.135"/>	<b>Aprovechamiento Actual Principal</b> <input type="text" value="Huerta"/>	<input checked="" type="checkbox"/> <b>Huertas</b> <input type="text" value="688"/>	<b>m2</b>
	<b>Aprovechamiento Potencial</b> <input type="text" value="Huerta y/o monte"/>	<input type="checkbox"/> <b>Pastos</b> <input type="text" value=""/>	
<b>Acotado</b> <input type="text" value="Acotado con cierre mixto en todo el perímetro"/>	<b>Estado actual</b> <input type="text" value="Huerta cuidada aunque los invernaderos muestran cierto abandono. Hay parte de la concesión en evolución natural. Existen manzanos dispersos y emparrado de kiwis. La chabola es de uralitas"/>	<input checked="" type="checkbox"/> <b>Evolución natural</b> <input type="text" value="1.406"/>	
		<input type="checkbox"/> <b>Plantación</b> <input type="text" value=""/>	
		<input checked="" type="checkbox"/> <b>Chabola</b> <input type="text" value="1"/> <input type="text" value="12"/>	
		<input type="checkbox"/> <b>Casa</b> <input type="text" value="0"/> <input type="text" value=""/>	
		<input checked="" type="checkbox"/> <b>Otro</b> <input type="text" value=""/> <input type="text" value="28"/>	
		<b>Invernaderos</b> <input type="text" value=""/>	
		<b>Ganado</b> <input type="text" value="No aplica"/>	

## Ubicación y geomorfología

**Accesos**

**Altura media**  m
 **Pend. media**  %

**Altura min.**  m
 **Pend. min**  %
 **Orientación**

**Altura máx.**  m
 **Pend. máx.**  %

## Datos ecológicos - Administrativos

**MUP** 
**ENP** 
**Fauna protegida**

**Sup(m2)** 
**Sup (m2)** 
**Flora protegida**

**Corredor ecológico** 
**Habitat Int. Comun.**

**Sup. (m2)** 
**Sup Habitat (m2)**



## Observaciones

Se nota que ha estado muy trabajada, parece que ahora está un poco más dejada de un par de años. La chabola es muy rudimentaria con techado de uralita

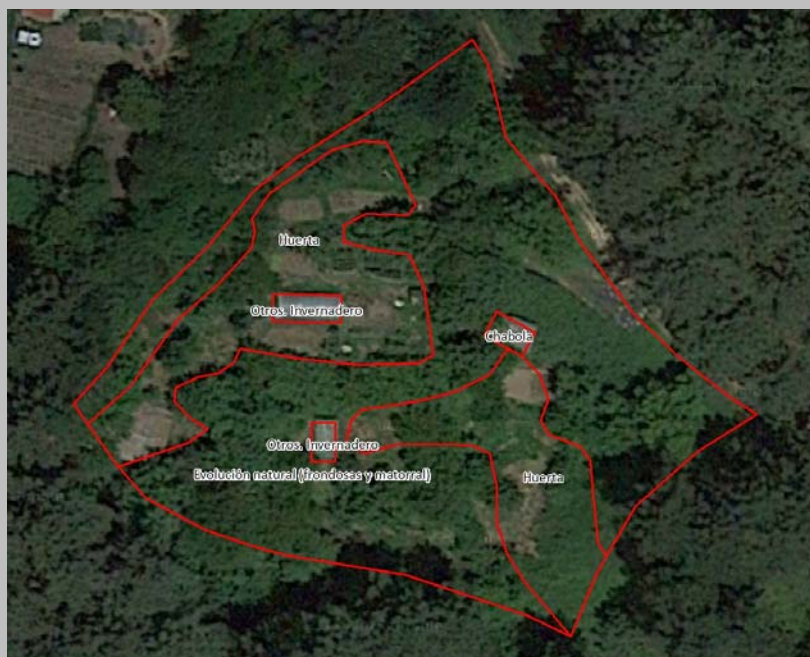
## Incidencias

Se visita dos veces. Lo enseñan en días diferentes el 21 y el 163 ante la imposibilidad de contactar con el titular

## FOTOGRAFÍA



## ORTOFOTO





## Datos Parcela

Paraje  Coord X   
 N° Canon  POL-PAR  Coord. Y

## Datos Expediente

En Uso Titular   
 Abandonado DNI  Situación titular   
 Dirección  Tlf

## Usos

Sup Total (m2) <input type="text" value="3.131"/>	Aprovechamiento Actual Principal <input type="text" value="Pasto"/>	<input type="checkbox"/> Huertas	<input type="text" value=""/>
	Aprovechamiento Potencial <input type="text" value="Pasto"/>	<input checked="" type="checkbox"/> Pastos	<input type="text" value="1.452"/>
Acotado <input type="text" value="Acotado"/>	Estado actual <input type="text" value="Pasto acotado con ganadería en alternancia.&lt;br/&gt;Hay una zona que presenta evolución natural"/>	<input checked="" type="checkbox"/> Evolución natural	<input type="text" value="1.245"/>
		<input type="checkbox"/> Plantación	<input type="text" value=""/>
		<input type="checkbox"/> Chabola <input type="text" value="0"/>	<input type="text" value=""/>
		<input type="checkbox"/> Casa <input type="text" value="0"/>	<input type="text" value=""/>
		<input checked="" type="checkbox"/> Otro	<input type="text" value="434"/>
		<input type="text" value="Carretera"/>	
		Ganado	<input type="text" value="3 caballos"/>

## Ubicación y geomorfología

Accesos

Altura media <input type="text" value="139"/> m	Pend. media <input type="text" value="29"/> %	Orientación <input type="text" value="S"/>
Altura min. <input type="text" value="130"/> m	Pend. min <input type="text" value="6"/> %	
Altura máx. <input type="text" value="150"/> m	Pend. máx. <input type="text" value="64"/> %	

## Datos ecológicos - Administrativos

MUP  ENP  Fauna protegida   
 Sup(m2)  Sup (m2)  Flora protegida   
 Corredor ecológico  Habitat Int. Comun.   
 Sup. (m2)  Sup Habitat (m2)

## Observaciones

Hay una parte de la concesión que es una carretera de acceso a viviendas. Se ha incluido porque los mojones están al otro lado de la misma

## Incidencias

Lo enseña la hija del titular

## FOTOGRAFÍA



## ORTOFOTO



## Datos Parcela

Paraje  Coord X   
 Nº Canon  POL-PAR  Coord. Y

## Datos Expediente

En Uso Titular   
 Abandonado DNI  Situación titular   
 Dirección  Tlf

## Usos

Sup Total (m2) <input type="text" value="154"/>	Aprovechamiento Actual Principal <input type="text" value="Huerta"/>	<input checked="" type="checkbox"/> Huertas <input type="text" value="154"/>
Acotado <input type="text" value="Acotado"/>	Aprovechamiento Potencial <input type="text" value="Huerta"/>	<input type="checkbox"/> Pastos <input type="text" value=""/>
	Estado actual <input type="text" value="Huerta bien trabajada pegada a terreno particular y txoko"/>	<input type="checkbox"/> Evolución natural <input type="text" value=""/>
		<input type="checkbox"/> Plantación <input type="text" value=""/>
		<input type="checkbox"/> Chabola <input type="text" value="0"/>
		<input type="checkbox"/> Casa <input type="text" value="0"/>
		<input type="checkbox"/> Otro <input type="text" value=""/>
		<input type="text" value="No aplica"/>
		Ganado <input type="text" value="No aplica"/>

## Ubicación y geomorfología

Accesos

Altura media <input type="text" value="228"/> m	Pend. media <input type="text" value="30"/> %	Orientación <input type="text" value="SE"/>
Altura min. <input type="text" value="226"/> m	Pend. min <input type="text" value="24"/> %	
Altura máx. <input type="text" value="229"/> m	Pend. máx. <input type="text" value="39"/> %	

## Datos ecológicos - Administrativos

MUP  ENP  Fauna protegida   
 Sup(m2)  Sup (m2)  Flora protegida   
 Corredor ecológico  Habitat Int. Comun.   
 Sup. (m2)  Sup Habitat (m2)



## Observaciones

Muy trabajada y acotada con seto

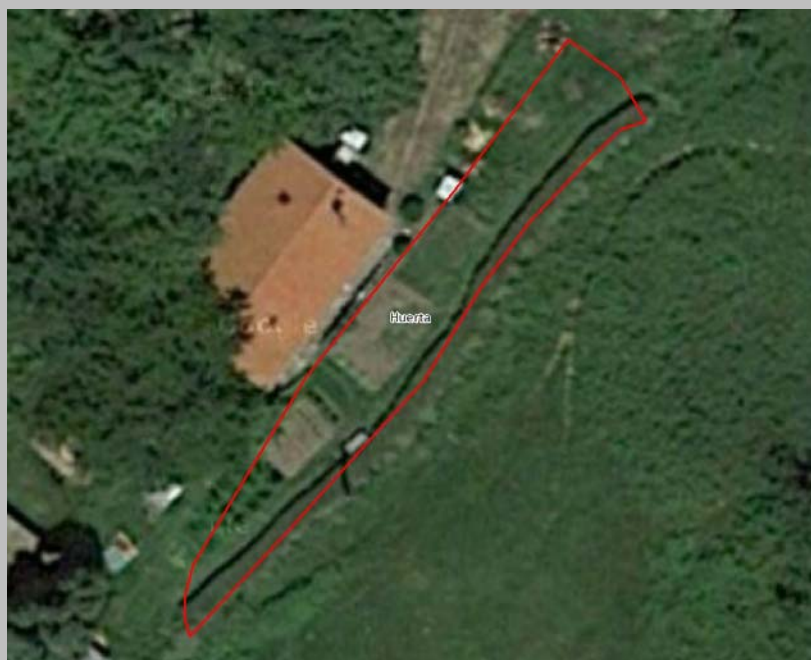
## Incidencias

Sin Incidencias reseñables

## FOTOGRAFÍA



## ORTOFOTO



## Datos Parcela

**Nº Canon** 18      **Paraje** PADROLA      **Coord X** 515.190  
**POL-PAR** 14-121      **Coord. Y** 4.787.736

## Datos Expediente

**En Uso**      **Titular** Juan Arteche Arteche  
 **Abandonado**      **DNI** 14453300P      **Situación titular** Titular OK  
**Dirección** -      **Tlf** 944560948

## Usos

<b>Sup Total (m2)</b> 14.732  <b>Acotado</b> Acotado con cierre mixto en todo el perímetro	<b>Aprovechamiento Actual Principal</b> Pasto  <b>Aprovechamiento Potencial</b> Pasto  <b>Estado actual</b> Pasto poco manejado con argomal y helechos. Pequeña plantación de 20 manzanos. Hay una zona importante en evolución natural	<table border="0"> <tr> <td><input checked="" type="checkbox"/> <b>Huertas</b></td> <td>1.136</td> </tr> <tr> <td><input checked="" type="checkbox"/> <b>Pastos</b></td> <td>4.686</td> </tr> <tr> <td><input checked="" type="checkbox"/> <b>Evolución natural</b></td> <td>8.910</td> </tr> <tr> <td><input type="checkbox"/> <b>Plantación</b></td> <td></td> </tr> <tr> <td><input type="checkbox"/> <b>Chabola</b> 0</td> <td></td> </tr> <tr> <td><input type="checkbox"/> <b>Casa</b> 0</td> <td></td> </tr> <tr> <td><input type="checkbox"/> <b>Otro</b></td> <td></td> </tr> </table> <p><b>Ganado</b> No en el momento de la visita</p>	<input checked="" type="checkbox"/> <b>Huertas</b>	1.136	<input checked="" type="checkbox"/> <b>Pastos</b>	4.686	<input checked="" type="checkbox"/> <b>Evolución natural</b>	8.910	<input type="checkbox"/> <b>Plantación</b>		<input type="checkbox"/> <b>Chabola</b> 0		<input type="checkbox"/> <b>Casa</b> 0		<input type="checkbox"/> <b>Otro</b>		<table border="0"> <tr> <td colspan="2" style="text-align: right;"><b>m2</b></td> </tr> <tr> <td></td> <td>1.136</td> </tr> <tr> <td></td> <td>4.686</td> </tr> <tr> <td></td> <td>8.910</td> </tr> <tr> <td></td> <td></td> </tr> <tr> <td></td> <td></td> </tr> <tr> <td></td> <td></td> </tr> </table>	<b>m2</b>			1.136		4.686		8.910						
<input checked="" type="checkbox"/> <b>Huertas</b>	1.136																														
<input checked="" type="checkbox"/> <b>Pastos</b>	4.686																														
<input checked="" type="checkbox"/> <b>Evolución natural</b>	8.910																														
<input type="checkbox"/> <b>Plantación</b>																															
<input type="checkbox"/> <b>Chabola</b> 0																															
<input type="checkbox"/> <b>Casa</b> 0																															
<input type="checkbox"/> <b>Otro</b>																															
<b>m2</b>																															
	1.136																														
	4.686																														
	8.910																														

## Ubicación y geomorfología

**Accesos** Desde carretera Gallo-Artxanda

<b>Altura media</b> 223 m	<b>Pend. media</b> 21 %	<b>Orientación</b> E
<b>Altura min.</b> 204 m	<b>Pend. min</b> 3 %	
<b>Altura máx.</b> 237 m	<b>Pend. máx.</b> 54 %	

## Datos ecológicos - Administrativos

**MUP** 168      **ENP** -      **Fauna protegida** -  
**Sup(m2)** 14.732      **Sup (m2)** -      **Flora protegida** -  
**Corredor ecológico** -      **Habitat Int. Comun.** -  
**Sup. (m2)** -      **Sup Habitat (m2)** -



## Observaciones

Persona mayor que apenas lo trabaja. Existen dudas en los límites del extremo noroeste. Las coordenadas GPS difieren algo de la realidad en ese punto

## Incidencias

Sin Incidencias reseñables

## FOTOGRAFÍA



## ORTOFOTO





## Datos Parcela

**Nº Canon** 
**Paraje** 
**Coord X**

**POL-PAR** 
**Coord. Y**

## Datos Expediente

**En Uso**
**Titular**

**Abandonado**
**DNI** 
**Situación titular**

**Dirección** 
**Tlf**

## Usos

<b>Sup Total (m2)</b> <input type="text" value="2.966"/>	<b>Aprovechamiento Actual Principal</b> <input type="text" value="Huerta"/>	<input checked="" type="checkbox"/> <b>Huertas</b> <input type="text" value="704"/>	<b>m2</b>
	<b>Aprovechamiento Potencial</b> <input type="text" value="Huerta"/>	<input type="checkbox"/> <b>Pastos</b> <input type="text" value=""/>	
	<b>Estado actual</b> <input type="text" value="Muy dejado. Las huertas se veían poco manejadas en el momento de la visita. La mayor parte del terreno en evolución natural"/>	<input checked="" type="checkbox"/> <b>Evolución natural</b> <input type="text" value="2.099"/>	
<b>Acotado</b> <input type="text" value="No acotado perfectamente"/>		<input type="checkbox"/> <b>Plantación</b> <input type="text" value=""/>	
		<input type="checkbox"/> <b>Chabola</b> <input type="text" value="0"/>	
		<input type="checkbox"/> <b>Casa</b> <input type="text" value="0"/>	
		<input checked="" type="checkbox"/> <b>Otro</b> <input type="text" value="163"/>	
		<input type="text" value="Dos invernaderos"/>	
		<b>Ganado</b> <input type="text" value="No aplica"/>	

## Ubicación y geomorfología

**Accesos**

<b>Altura media</b> <input type="text" value="206"/> m	<b>Pend. media</b> <input type="text" value="24"/> %	<b>Orientación</b> <input type="text" value="E"/>
<b>Altura min.</b> <input type="text" value="199"/> m	<b>Pend. min</b> <input type="text" value="2"/> %	
<b>Altura máx.</b> <input type="text" value="211"/> m	<b>Pend. máx.</b> <input type="text" value="38"/> %	

## Datos ecológicos - Administrativos

**MUP** 
**ENP** 
**Fauna protegida**

**Sup(m2)** 
**Sup (m2)** 
**Flora protegida**

**Corredor ecológico** 
**Habitat Int. Comun.**

**Sup. (m2)** 
**Sup Habitat (m2)**

## Observaciones

Había dos Invernaderos abandonados que se deberían acondicionar o retirar

## Incidencias

Lo enseña el hijo Jon Geiro

## FOTOGRAFÍA



## ORTOFOTO



## Datos Parcela

**Nº Canon** 
**Paraje** 
**Coord X**

**POL-PAR** 
**Coord. Y**

## Datos Expediente

**En Uso**
**Titular**

**Abandonado**
**DNI** 
**Situación titular**

**Dirección** 
**Tlf**

## Usos

<b>Aprovechamiento Actual Principal</b> <input type="text" value="Huerta y pasto"/>	<input checked="" type="checkbox"/> <b>Huertas</b> <input type="text" value="1.269"/>
<b>Aprovechamiento Potencial</b> <input type="text" value="Huerta y pasto"/>	<input checked="" type="checkbox"/> <b>Pastos</b> <input type="text" value="7.813"/>
<b>Estado actual</b> <input type="text" value="Pasto y huertas bien trabajadas. Una parte de las huertas está destinada a vid. Existen áreas arboladas dentro de la concesión (algunos pinos y zonas de evolución natural), así como zonas pavimentadas y varias construcciones"/>	<input checked="" type="checkbox"/> <b>Evolución natural</b> <input type="text" value="6.253"/>
<b>Sup Total (m2)</b> <input type="text" value="16.595"/>	<input checked="" type="checkbox"/> <b>Plantación</b> <input type="text" value="751"/>
<b>Acotado</b> <input type="text" value="Acotado"/>	<input checked="" type="checkbox"/> <b>Chabola</b> <input type="text" value="3"/> <input type="text" value="216"/>
	<input checked="" type="checkbox"/> <b>Casa</b> <input type="text" value="1"/> <input type="text" value="72"/>
	<input checked="" type="checkbox"/> <b>Otro</b> <input type="text" value="221"/>
	<b>Zonas pavimentadas</b> <input type="text" value=""/>
	<b>Ganado</b> <input type="text" value="30 ovejas aprox."/>

## Ubicación y geomorfología

**Accesos**

**Altura media**  m
 **Pend. media**  %

**Altura min.**  m
 **Pend. min**  %
 **Orientación**

**Altura máx.**  m
 **Pend. máx.**  %

## Datos ecológicos - Administrativos

**MUP** 
**ENP** 
**Fauna protegida**

**Sup(m2)** 
**Sup (m2)** 
**Flora protegida**

**Corredor ecológico** 
**Habitat Int. Comun.**

**Sup. (m2)** 
**Sup Habitat (m2)**





## Observaciones

Hay una parte de la concesión al otro lado de la carretera. Se ven los mojones y anteriormente debía ser un único bloque que se partió con la carretera. Se sigue la línea de mojones, quitando la carretera

## Incidencias

Lo enseña el padre de Imanol Urrutzurtu Artetxe que es quien lo lleva ahora. Imanol es sobrino del titular

## FOTOGRAFÍA



## ORTOFOTO



## Datos Parcela

Paraje  Coord X   
 N° Canon  POL-PAR  Coord. Y

## Datos Expediente

En Uso Titular   
 Abandonado DNI  Situación titular   
 Dirección  Tlf

## Usos

<p>Aprovechamiento Actual Principal  <input type="text" value="Huerta y pasto"/>                  Sup Total (m2) <input type="text" value="4.804"/></p> <p>Aprovechamiento Potencial  <input type="text" value="Huerta y pasto"/></p> <p>Estado actual  <input type="text" value="Huerta anual y pasto con ganado todo el año. Están bien trabajados. Hay una zona en evolución natural"/></p> <p>Acotado  <input type="text" value="Acotado. Alambrado."/></p>	<p><input checked="" type="checkbox"/> Huertas <input type="text" value="124"/> m2  <input checked="" type="checkbox"/> Pastos <input type="text" value="3.038"/> m2  <input checked="" type="checkbox"/> Evolución natural <input type="text" value="1.622"/> m2  <input type="checkbox"/> Plantación <input type="text" value=""/> m2  <input checked="" type="checkbox"/> Chabola <input type="text" value="1"/> <input type="text" value="20"/>  <input type="checkbox"/> Casa <input type="text" value="0"/> <input type="text" value=""/>  <input type="checkbox"/> Otro <input type="text" value=""/> <input type="text" value=""/></p> <p>No aplica</p> <p>Ganado <input type="text" value="4 cabras y 8 ovejas todo el año"/></p>
---	--

## Ubicación y geomorfología

Accesos

Altura media <input type="text" value="186"/> m	Pend. media <input type="text" value="36"/> %	Orientación <input type="text" value="S"/>
Altura min. <input type="text" value="169"/> m	Pend. min <input type="text" value="18"/> %	
Altura máx. <input type="text" value="203"/> m	Pend. máx. <input type="text" value="67"/> %	

## Datos ecológicos - Administrativos

MUP  ENP  Fauna protegida   
 Sup(m2)  Sup (m2)  Flora protegida   
 Corredor ecológico  Habitat Int. Comun.   
 Sup. (m2)  Sup Habitat (m2)



## Observaciones

Los límites son raros porque hay muchos cierres por dentro. El pico del oeste no tiene mojón pero nos dicen que llega hasta el final. Las coordenadas GPS difieren de la realidad en ese extremo

## Incidencias

Sin Incidencias reseñables

## FOTOGRAFÍA



## ORTOFOTO





## Datos Parcela

Paraje  Coord X   
 N° Canon  POL-PAR  Coord. Y

## Datos Expediente

En Uso Titular   
 Abandonado DNI  Situación titular   
 Dirección  Tlf

## Usos

Sup Total (m2) <input type="text" value="6.749"/>	Aprovechamiento Actual Principal <input type="text" value="Pasto"/>	<input checked="" type="checkbox"/> Huertas <input type="text" value="902"/>	m2
	Aprovechamiento Potencial <input type="text" value="Pasto"/>	<input checked="" type="checkbox"/> Pastos <input type="text" value="4.968"/>	
	Estado actual <input type="text" value="Pasto con línea de luz de alta. Zona de 16 manzanos en el sureste. Afectado por incendio en lateral inferior derecho. Hay una zona de evolución natural al noroeste de la concesión"/>	<input checked="" type="checkbox"/> Evolución natural <input type="text" value="879"/>	
Acotado <input type="text" value="Sin acotar"/>		<input type="checkbox"/> Plantación <input type="text" value=""/>	
		<input type="checkbox"/> Chabola <input type="text" value="0"/>	
		<input type="checkbox"/> Casa <input type="text" value="0"/>	
		<input type="checkbox"/> Otro <input type="text" value=""/>	
		<input type="text" value="No aplica"/>	
		Ganado <input type="text" value="No en el momento de la visita. Se aprovecha la hierba en bolas"/>	

## Ubicación y geomorfología

Accesos

Altura media <input type="text" value="156"/> m	Pend. media <input type="text" value="14"/> %	Orientación <input type="text" value="S"/>
Altura min. <input type="text" value="151"/> m	Pend. min <input type="text" value="7"/> %	
Altura máx. <input type="text" value="162"/> m	Pend. máx. <input type="text" value="41"/> %	

## Datos ecológicos - Administrativos

MUP  ENP  Fauna protegida   
 Sup(m2)  Sup (m2)  Flora protegida   
 Corredor ecológico  Habitat Int. Comun.   
 Sup. (m2)  Sup Habitat (m2)

## Observaciones

La zona se vio afectada por incendio en lateral inferior derecho. Aprovechamiento de hierba en bolas y hierba para ensilar. Dicen que Junto a la casa Altamira 6 desde el Ayto. Les añaden hace 2 años un trocito para dejar un coche. No hay evidencias.

## Incidencias

Fallecido. Lo lleva la mujer M<sup>a</sup> Begoña Lekue Bustinza

## FOTOGRAFÍA



## ORTOFOTO



### Datos Parcela

Paraje  Coord X   
 N° Canon  POL-PAR  Coord. Y

### Datos Expediente

En Uso Titular   
 Abandonado DNI  Situación titular   
 Dirección  Tlf

### Usos

Sup Total (m2) <input type="text" value="2.881"/>	Aprovechamiento Actual Principal <input type="text" value="Monte"/>	<input checked="" type="checkbox"/> Huertas <input type="text" value="304"/>	m2
	Aprovechamiento Potencial <input type="text" value="Monte"/>	<input type="checkbox"/> Pastos	
Acotado <input type="text" value="Sin acotar"/>	Estado actual <input type="text" value="Era un terreno con huerta, zona de frutales y pasto que fue abandonado y ha evolucionado a matorral y frondosas. Quedan tres manzanos y un melocotonero abandonados"/>	<input checked="" type="checkbox"/> Evolución natural <input type="text" value="2.577"/>	
		<input type="checkbox"/> Plantación	
		<input type="checkbox"/> Chabola <input type="text" value="0"/>	
		<input type="checkbox"/> Casa <input type="text" value="0"/>	
		<input type="checkbox"/> Otro	
		<input type="text" value="No aplica"/>	
		Ganado	<input type="text" value="No aplica"/>

### Ubicación y geomorfología

Accesos

Altura media <input type="text" value="185"/> m	Pend. media <input type="text" value="27"/> %	Orientación <input type="text" value="SO"/>
Altura min. <input type="text" value="179"/> m	Pend. min <input type="text" value="18"/> %	
Altura máx. <input type="text" value="191"/> m	Pend. máx. <input type="text" value="52"/> %	

### Datos ecológicos - Administrativos

MUP  ENP  Fauna protegida   
 Sup(m2)  Sup (m2)  Flora protegida   
 Corredor ecológico  Habitat Int. Comun.   
 Sup. (m2)  Sup Habitat (m2)



## Observaciones

Zona poco aprovechable para renovar concesión porque toda la superficie está prácticamente en evolución natural

## Incidencias

Baja ya tramitada por Hilario Arteché, hijo del titular

## FOTOGRAFÍA



## ORTOFOTO



## Datos Parcela

Paraje  Coord X   
 Nº Canon  POL-PAR  Coord. Y

## Datos Expediente

En Uso Titular   
 Abandonado DNI  Situación titular   
 Dirección  Tlf

## Usos

Sup Total (m2) <input type="text" value="873"/>	Aprovechamiento Actual Principal <input type="text" value="Jardín"/>	<input type="checkbox"/> Huertas	<input type="text"/>
	Aprovechamiento Potencial <input type="text" value="Huerta"/>	<input type="checkbox"/> Pastos	<input type="text"/>
Acotado <input type="text" value="Acotado"/>	Estado actual <input type="text" value="Zona adecuada para el Andramari, ajardinado con algo de paisajismo. Hay frutales (6 manzanos) y algunos olivos"/>	<input type="checkbox"/> Evolución natural	<input type="text"/>
		<input type="checkbox"/> Plantación	<input type="text"/>
		<input type="checkbox"/> Chabola <input type="text" value="0"/>	<input type="text"/>
		<input type="checkbox"/> Casa <input type="text" value="0"/>	<input type="text"/>
		<input checked="" type="checkbox"/> Otro	<input type="text" value="873"/>
		<input type="text" value="Zona ajardinada con frutales"/>	
		Ganado	<input type="text" value="No aplica"/>

## Ubicación y geomorfología

Accesos

Altura media <input type="text" value="133"/> m	Pend. media <input type="text" value="36"/> %	Orientación <input type="text" value="E"/>
Altura min. <input type="text" value="126"/> m	Pend. min <input type="text" value="29"/> %	
Altura máx. <input type="text" value="141"/> m	Pend. máx. <input type="text" value="52"/> %	

## Datos ecológicos - Administrativos

MUP  ENP  Fauna protegida   
 Sup(m2)  Sup (m2)  Flora protegida   
 Corredor ecológico  Habitat Int. Comun.   
 Sup. (m2)  Sup Habitat (m2)



## Observaciones

Zona de mejora del restaurante. En su momento fue huerta

## Incidencias

Lo enseña Xabier Orue y lo llevan los hijos del titular Amaia y Roberto.

## FOTOGRAFÍA



## ORTOFOTO





## Datos Parcela

Paraje  Coord X   
 N° Canon  POL-PAR  Coord. Y

## Datos Expediente

En Uso Titular   
 Abandonado DNI  Situación titular   
 Dirección  Tlf

## Usos

Sup Total (m2) <input type="text" value="4.797"/>	<b>Aprovechamiento Actual Principal</b> <input type="text" value="Huerta y pasto"/>	<input checked="" type="checkbox"/> Huertas <input type="text" value="1.468"/>	<b>m2</b>
<b>Acotado</b> <input type="text" value="Acotado"/>	<b>Aprovechamiento Potencial</b> <input type="text" value="Huerta y pasto"/>	<input checked="" type="checkbox"/> Pastos <input type="text" value="1.527"/>	
	<b>Estado actual</b> <input type="text" value="Pasto manejado, huerta bien trabajada y zona en evolución natural. Todo muy trabajado con varias construcciones"/>	<input checked="" type="checkbox"/> Evolución natural <input type="text" value="1.740"/>	
		<input type="checkbox"/> Plantación <input type="text" value=""/>	
		<input checked="" type="checkbox"/> Chabola <input type="text" value="3"/> <input type="text" value="55"/>	
		<input type="checkbox"/> Casa <input type="text" value="0"/>	
		<input checked="" type="checkbox"/> Otro <input type="text" value="6"/>	
		Depósito <input type="text" value=""/>	
		Ganado <input type="text" value="3 caballos en alternancia"/>	

## Ubicación y geomorfología

Accesos

Altura media <input type="text" value="153"/> m	Pend. media <input type="text" value="28"/> %	Orientación <input type="text" value="SO"/>
Altura min. <input type="text" value="140"/> m	Pend. min <input type="text" value="17"/> %	
Altura máx. <input type="text" value="164"/> m	Pend. máx. <input type="text" value="47"/> %	

## Datos ecológicos - Administrativos

MUP  ENP  Fauna protegida   
 Sup(m2)  Sup (m2)  Flora protegida   
 Corredor ecológico  Habitat Int. Comun.   
 Sup. (m2)  Sup Habitat (m2)



## Observaciones

Por la zona de pasto, pasa un tendido eléctrico. No hay mojón en el extremo noroeste de la concesión

## Incidencias

Sin Incidencias reseñables

## FOTOGRAFÍA



## ORTOFOTO



## Datos Parcela

**Paraje** ELEXALDE **Coord X** 514.095  
**Nº Canon** 27 **POL-PAR** 13-081 **Coord. Y** 4.787.423

## Datos Expediente

**En Uso** **Titular** Iñaki Atucha Amorrortu  
 **Abandonado** **DNI** 14740758N **Situación titular** Titular OK  
**Dirección** - **Tlf** -

## Usos

<b>Sup Total (m2)</b> 1.927	<b>Aprovechamiento Actual Principal</b> Huerta con perrera	<input checked="" type="checkbox"/> <b>Huertas</b> 918	<b>m2</b>
<b>Acotado</b> Acotado. Con alambrada enorme	<b>Aprovechamiento Potencial</b> Huerta y pasto	<input type="checkbox"/> <b>Pastos</b>	
	<b>Estado actual</b> Huerta de escaso uso, el resto del terreno se puede considerar en evolución natural. Hay un camino que cruza por medio. No se puede pasar por cierre. Se ve una perrera	<input checked="" type="checkbox"/> <b>Evolución natural</b> 754	
		<input type="checkbox"/> <b>Plantación</b>	
		<input checked="" type="checkbox"/> <b>Chabola</b> 1 19	
		<input type="checkbox"/> <b>Casa</b> 0	
		<input checked="" type="checkbox"/> <b>Otro</b> 236	
		<b>Camino</b>	
		<b>Ganado</b> No aplica	

## Ubicación y geomorfología

**Accesos** Desde Elexalde hasta la presa

<b>Altura media</b> 192 m	<b>Pend. media</b> 37 %	<b>Orientación</b> SO
<b>Altura min.</b> 183 m	<b>Pend. min</b> 10 %	
<b>Altura máx.</b> 201 m	<b>Pend. máx.</b> 68 %	

## Datos ecológicos - Administrativos

**MUP** 167 **ENP** - **Fauna protegida** -  
**Sup(m2)** 1.927 **Sup (m2)** - **Flora protegida** -  
**Corredor ecológico** - **Habitat Int. Comun.** -  
**Sup. (m2)** - **Sup Habitat (m2)** -



## Observaciones

Imposible contactar con el titular, lo enseña otro concesionario. Por su proximidad a la presa del campo de tiro y por su escaso uso actual, podría considerarse su inclusión como monte protector

## Incidencias

Lo enseña Xabier Orue y dice que o lleva el titular, aunque está en desuso salvo la perrera

## FOTOGRAFÍA



## ORTOFOTO



### Datos Parcela

Paraje  Coord X   
 N° Canon  POL-PAR  Coord. Y

### Datos Expediente

En Uso Titular   
 Abandonado DNI  Situación titular   
 Dirección  Tlf

### Usos

Sup Total (m2) <input type="text" value="11.721"/>	Aprovechamiento Actual Principal <input type="text" value="Pasto"/>	<input checked="" type="checkbox"/> Huertas <input type="text" value="1.769"/>	<b>m2</b>
	Aprovechamiento Potencial <input type="text" value="Pasto"/>	<input checked="" type="checkbox"/> Pastos <input type="text" value="4.105"/>	
	Estado actual <input type="text" value="Pasto trabajado. En el extremo oeste hay un antiguo frutal que se quemó hace dos años (se dibuja en plano aunque árboles quemados). El resto de la superficie en evolución natural"/>	<input checked="" type="checkbox"/> Evolución natural <input type="text" value="5.848"/>	
Acotado <input type="text" value="Acotado. En el límite con frutales en piedra"/>		<input type="checkbox"/> Plantación <input type="text" value=""/>	
		<input type="checkbox"/> Chabola <input type="text" value="0"/>	
		<input type="checkbox"/> Casa <input type="text" value="0"/>	
		<input type="checkbox"/> Otro <input type="text" value=""/>	
		<input type="text" value="No aplica"/>	
		Ganado <input type="text" value="4 caballos en alternancia. Hacen bolas"/>	

### Ubicación y geomorfología

Accesos

Altura media <input type="text" value="145"/> m	Pend. media <input type="text" value="25"/> %	Orientación <input type="text" value="S"/>
Altura min. <input type="text" value="129"/> m	Pend. min <input type="text" value="8"/> %	
Altura máx. <input type="text" value="155"/> m	Pend. máx. <input type="text" value="55"/> %	

### Datos ecológicos - Administrativos

MUP  ENP  Fauna protegida   
 Sup(m2)  Sup (m2)  Flora protegida   
 Corredor ecológico  Habitat Int. Comun.   
 Sup. (m2)  Sup Habitat (m2)




## Observaciones

Tendido eléctrico al sur al límite del pasto. Pasto usado para hierba aunque también pasta ganado. Discrepancias en datos GPS con limite norte y oeste, pero dicen que va por ahí

## Incidencias

Lo llevan las hijas. Lo enseña una de ellas, Isabel Azkueta

## FOTOGRAFÍA



## ORTOFOTO





### Datos Parcela

Paraje  Coord X   
 N° Canon  POL-PAR  Coord. Y

### Datos Expediente

En Uso Titular   
 Abandonado DNI  Situación titular   
 Dirección  Tlf

### Usos

Sup Total (m2) <input type="text" value="6.203"/>	<b>Aprovechamiento Actual Principal</b> <input type="text" value="Pasto y huerta"/>	<input checked="" type="checkbox"/> Huertas <input type="text" value="434"/>	<b>m2</b>
<b>Acotado</b> <input type="text" value="Acotado. Mixto de alambre y seto"/>	<b>Aprovechamiento Potencial</b> <input type="text" value="Pasto"/>	<input checked="" type="checkbox"/> Pastos <input type="text" value="4.181"/>	
<b>Estado actual</b> <input type="text" value="Pasto con escaso manejo. Huerta anual semiabandonada. El resto, al oeste, en evolución natural"/>		<input checked="" type="checkbox"/> Evolución natural <input type="text" value="1.588"/>	
		<input type="checkbox"/> Plantación <input type="text" value=""/>	
		<input type="checkbox"/> Chabola <input type="text" value="0"/>	
		<input type="checkbox"/> Casa <input type="text" value="0"/>	
		<input type="checkbox"/> Otro <input type="text" value=""/>	
		<input type="text" value="No aplica"/>	
		<b>Ganado</b> <input type="text" value="No en el momento de la visita"/>	

### Ubicación y geomorfología

**Accesos**

<b>Altura media</b> <input type="text" value="117"/> m	<b>Pend. media</b> <input type="text" value="33"/> %	<b>Orientación</b> <input type="text" value="S"/>
<b>Altura min.</b> <input type="text" value="102"/> m	<b>Pend. min</b> <input type="text" value="20"/> %	
<b>Altura máx.</b> <input type="text" value="131"/> m	<b>Pend. máx.</b> <input type="text" value="55"/> %	

### Datos ecológicos - Administrativos

**MUP**  **ENP**   
**Sup(m2)**  **Sup (m2)**   
**Corredor ecológico**  **Habitat Int. Comun.**   
**Sup. (m2)**  **Sup Habitat (m2)**

**Fauna protegida**   
**Flora protegida**

## Observaciones

La concesión está lejos de su potencial debido al abandono progresivo

## Incidencias

Lo enseña M<sup>a</sup> Jesús Izagirre. Lo llevan los titulares de Altamira 9 pero no se puede contactar con ellos

## FOTOGRAFÍA



## ORTOFOTO



### Datos Parcela

Paraje  Coord X   
 Nº Canon  POL-PAR  Coord. Y

### Datos Expediente

En Uso Titular   
 Abandonado DNI  Situación titular   
 Dirección  Tlf

### Usos

Sup Total (m2) <input type="text" value="1.279"/>	<b>Aprovechamiento Actual Principal</b> <input type="text" value="Huerta"/>	<input checked="" type="checkbox"/> Huertas <input type="text" value="1.083"/>	<b>m2</b>
<b>Acotado</b> <input type="text" value="Acotado exterior, por dentro común con 32 y 33"/>	<b>Aprovechamiento Potencial</b> <input type="text" value="Huerta"/>	<input type="checkbox"/> Pastos <input type="text" value=""/>	
	<b>Estado actual</b> <input type="text" value="Huerta bien trabajada y zona de frutales con 25 manzanos. El extremo norte se encuentra en evolución natural"/>	<input checked="" type="checkbox"/> Evolución natural <input type="text" value="143"/>	
		<input type="checkbox"/> Plantación <input type="text" value=""/>	
		<input checked="" type="checkbox"/> Chabola <input type="text" value="1"/> <input type="text" value="53"/>	
		<input type="checkbox"/> Casa <input type="text" value="0"/>	
		<input type="checkbox"/> Otro <input type="text" value=""/>	
		<input type="text" value="No aplica"/>	
		<b>Ganado</b> <input type="text" value="No aplica"/>	

### Ubicación y geomorfología

Accesos

Altura media <input type="text" value="101"/> m	Pend. media <input type="text" value="30"/> %	Orientación <input type="text" value="SO"/>
Altura min. <input type="text" value="94"/> m	Pend. min <input type="text" value="19"/> %	
Altura máx. <input type="text" value="108"/> m	Pend. máx. <input type="text" value="42"/> %	

### Datos ecológicos - Administrativos

MUP  ENP  Fauna protegida   
 Sup(m2)  Sup (m2)  Flora protegida   
 Corredor ecológico  Habitat Int. Comun.   
 Sup. (m2)  Sup Habitat (m2)



## Observaciones

Los terrenos a los que está unido corresponden a Margarita Barandica (fallecida). Sin acotar interiormente pero sí el perímetro exterior

## Incidencias

Lo enseña y lo lleva el hijo, José Alberto Barandica

## FOTOGRAFÍA



## ORTOFOTO



### Datos Parcela

**Nº Canon** 
**Paraje** 
**Coord X**

**POL-PAR** 
**Coord. Y**

### Datos Expediente

**En Uso**
**Titular**

**Abandonado**
**DNI** 
**Situación titular**

**Dirección** 
**Tlf**

### Usos

<b>Sup Total (m2)</b> <input type="text" value="964"/>	<b>Aprovechamiento Actual Principal</b> <input type="text" value="Huerta"/>	<input checked="" type="checkbox"/> <b>Huertas</b> <input type="text" value="761"/>	<input checked="" type="checkbox"/> <b>Pastos</b> <input type="text" value="193"/>
	<b>Aprovechamiento Potencial</b> <input type="text" value="Huerta"/>	<input type="checkbox"/> <b>Evolución natural</b> <input type="text" value=""/>	<input type="checkbox"/> <b>Plantación</b> <input type="text" value=""/>
<b>Acotado</b> Acotado exterior, por dentro común con 31 y 33	<b>Estado actual</b> Huerta trabajada y cuidada durante todo el año. Hay una zona de huerta anual y otra de frutales. En el extremo sur hay una pequeña zona sin aprovechar como huerta y que es pasto potencial	<input checked="" type="checkbox"/> <b>Chabola</b> <input type="text" value="1"/> <input type="text" value="10"/>	<input type="checkbox"/> <b>Casa</b> <input type="text" value="0"/> <input type="text" value=""/>
		<input type="checkbox"/> <b>Otro</b> <input type="text" value=""/> <input type="text" value=""/>	No aplica
		<b>Ganado</b> <input type="text" value="Gallinas (9)"/>	

### Ubicación y geomorfología

**Accesos**

<b>Altura media</b> <input type="text" value="100"/> m	<b>Pend. media</b> <input type="text" value="32"/> %	
<b>Altura min.</b> <input type="text" value="91"/> m	<b>Pend. min</b> <input type="text" value="24"/> %	<b>Orientación</b> <input type="text" value="SO"/>
<b>Altura máx.</b> <input type="text" value="108"/> m	<b>Pend. máx.</b> <input type="text" value="39"/> %	

### Datos ecológicos - Administrativos

**MUP** 
**ENP** 
**Fauna protegida**

**Sup(m2)** 
**Sup (m2)** 
**Flora protegida**

**Corredor ecológico** 
**Habitat Int. Comun.**

**Sup. (m2)** 
**Sup Habitat (m2)**





## Observaciones

Dudas de los límites con el 33 aunque se aprecia una muna y es por donde se lleva el GPS. Hay tendido de luz.

## Incidencias

Lo enseña Gregorio Ugarte Eguiraun (canon 188) en presencia de José Alberto Barandica. Se supone que lo lleva este último pero hay dudas sobre ello

## FOTOGRAFÍA



## ORTOFOTO





### Datos Parcela

Paraje  Coord X   
 Nº Canon  POL-PAR  Coord. Y

### Datos Expediente

En Uso Titular   
 Abandonado DNI  Situación titular   
 Dirección  Tlf

### Usos

Sup Total (m2) <input type="text" value="1.017"/>	Aprovechamiento Actual Principal <input type="text" value="Huerta"/>	<input checked="" type="checkbox"/> Huertas <input type="text" value="1.017"/>
Acotado <input type="text" value="Acotado exterior, por dentro común con 31 y 32"/>	Aprovechamiento Potencial <input type="text" value="Huerta"/>	<input type="checkbox"/> Pastos
	Estado actual <input type="text" value="Huerta trabajada y cuidada durante todo el año, aunque menos que el canon 32. Hay una zona de huerta anual y otra de frutales"/>	<input type="checkbox"/> Evolución natural
		<input type="checkbox"/> Plantación
		<input type="checkbox"/> Chabola <input type="text" value="0"/>
		<input type="checkbox"/> Casa <input type="text" value="0"/>
		<input type="checkbox"/> Otro
		<input type="text" value="No aplica"/>
		Ganado <input type="text" value="No aplica"/>

### Ubicación y geomorfología

Accesos

Altura media <input type="text" value="100"/> m	Pend. media <input type="text" value="28"/> %	Orientación <input type="text" value="SO"/>
Altura min. <input type="text" value="94"/> m	Pend. min <input type="text" value="21"/> %	
Altura máx. <input type="text" value="105"/> m	Pend. máx. <input type="text" value="38"/> %	

### Datos ecológicos - Administrativos

MUP  ENP  Fauna protegida   
 Sup(m2)  Sup (m2)  Flora protegida   
 Corredor ecológico  Habitat Int. Comun.   
 Sup. (m2)  Sup Habitat (m2)

## Observaciones

Dudas de los límites con el 32 aunque se aprecia una muna y es por donde se lleva el GPS. Las coordenadas GPS difieren ligeramente de la realidad. Hay tendido de luz

## Incidencias

Lo enseña Gregorio Ugarte Eguiraun (canon 188) en presencia de José Alberto Barandica. Se supone que lo lleva este último pero hay dudas sobre ello

## FOTOGRAFÍA



## ORTOFOTO



## Datos Parcela

**Paraje** ARTOLA-TXIMPAS      **Coord X** 516.315  
**Nº Canon** 34      **POL-PAR** 15-068      **Coord. Y** 4.788.283

## Datos Expediente

**En Uso**      **Titular** Garbiñe Baraya Petralanda  
 **Abandonado**      **DNI** 14453096      **Situación titular** Titular OK  
**Dirección** -      **Tlf** 944558216

## Usos

<b>Aprovechamiento Actual Principal</b> Pasto <b>Sup Total (m2)</b> 16.472	<b>Aprovechamiento Potencial</b> Pasto	<b>Estado actual</b> Pasto mejorado con rozas y abonado. También hay una huerta anual. Hay una zona asfaltada con parking y zona de juegos, así como dos contenedores. El resto de la superficie está en evolución natural	<table border="0"> <tr> <td><input checked="" type="checkbox"/> <b>Huertas</b></td> <td>613</td> </tr> <tr> <td><input checked="" type="checkbox"/> <b>Pastos</b></td> <td>9.903</td> </tr> <tr> <td><input checked="" type="checkbox"/> <b>Evolución natural</b></td> <td>5.151</td> </tr> <tr> <td><input type="checkbox"/> <b>Plantación</b></td> <td></td> </tr> <tr> <td><input checked="" type="checkbox"/> <b>Chabola</b> 2</td> <td>8</td> </tr> <tr> <td><input type="checkbox"/> <b>Casa</b> 0</td> <td></td> </tr> <tr> <td><input checked="" type="checkbox"/> <b>Otro</b></td> <td>797</td> </tr> </table>	<input checked="" type="checkbox"/> <b>Huertas</b>	613	<input checked="" type="checkbox"/> <b>Pastos</b>	9.903	<input checked="" type="checkbox"/> <b>Evolución natural</b>	5.151	<input type="checkbox"/> <b>Plantación</b>		<input checked="" type="checkbox"/> <b>Chabola</b> 2	8	<input type="checkbox"/> <b>Casa</b> 0		<input checked="" type="checkbox"/> <b>Otro</b>	797
<input checked="" type="checkbox"/> <b>Huertas</b>	613																
<input checked="" type="checkbox"/> <b>Pastos</b>	9.903																
<input checked="" type="checkbox"/> <b>Evolución natural</b>	5.151																
<input type="checkbox"/> <b>Plantación</b>																	
<input checked="" type="checkbox"/> <b>Chabola</b> 2	8																
<input type="checkbox"/> <b>Casa</b> 0																	
<input checked="" type="checkbox"/> <b>Otro</b>	797																
<b>Acotado</b> Acotado	<b>Zona pavimentada</b>		<b>Ganado</b> Equino (3 cabezas) propio y rebaños de ovejas de propietarios de Larrabetzu														

## Ubicación y geomorfología

**Accesos** Desde barrio de Artola, 7

<b>Altura media</b> 161 m	<b>Pend. media</b> 26 %	<b>Orientación</b> SO
<b>Altura min.</b> 136 m	<b>Pend. min</b> 3 %	
<b>Altura máx.</b> 194 m	<b>Pend. máx.</b> 51 %	

## Datos ecológicos - Administrativos

**MUP** 169      **ENP** -      **Fauna protegida** -  
**Sup(m2)** 14.961      **Sup (m2)** -      **Flora protegida** -  
**Corredor ecológico** -      **Habitat Int. Comun.** -  
**Sup. (m2)** -      **Sup Habitat (m2)** -



## Observaciones

Situación especial. No se puede determinar el límite entre este canon y el 196 cuyo titular es el marido. Hay muchos mojones referenciados con el GPS pero sin información aportada. Se considera perteneciente al canon 34 la mayor parte de la superficie.

## Incidencias

Lo enseña el marido Jesús Villa Guezuriaga y lo llevan los dos. Quieren poner los 2 cánones a nombre de un único titular y con un único expediente

## FOTOGRAFÍA



## ORTOFOTO



### Datos Parcela

**Nº Canon** 
**Paraje** 
**Coord X**

**POL-PAR** 
**Coord. Y**

### Datos Expediente

**En Uso**
**Titular**

**Abandonado**
**DNI** 
**Situación titular**

**Dirección** 
**Tlf**

### Usos

<b>Sup Total (m2)</b> <input type="text" value="1.400"/>	<b>Aprovechamiento Actual Principal</b> <input type="text" value="Servidumbre de carretera"/>	<input type="checkbox"/> <b>Huertas</b> <input type="text" value=""/>	<b>m2</b>
	<b>Aprovechamiento Potencial</b> <input type="text" value="Servidumbre de carretera"/>	<input type="checkbox"/> <b>Pastos</b> <input type="text" value=""/>	
	<b>Estado actual</b> <input type="text" value="Todo en evolución natural o servidumbre de carretera. Se encuentra abandonada la concesión y es una zona de paso hacia autovía. Constituye el acceso inferior hacia 206"/>	<input checked="" type="checkbox"/> <b>Evolución natural</b> <input type="text" value="1.211"/>	
<b>Acotado</b>		<input type="checkbox"/> <b>Plantación</b> <input type="text" value=""/>	
<input type="text" value="Sin acotar"/>		<input type="checkbox"/> <b>Chabola</b> <input type="text" value="0"/>	
		<input type="checkbox"/> <b>Casa</b> <input type="text" value="0"/>	
		<input checked="" type="checkbox"/> <b>Otro</b> <input type="text" value="189"/>	
		<input type="text" value="Carretera"/>	
		<b>Ganado</b> <input type="text" value="No aplica"/>	

### Ubicación y geomorfología

**Accesos**

**Altura media**  m
 **Pend. media**  %

**Altura min.**  m
 **Pend. min**  %
 **Orientación**

**Altura máx.**  m
 **Pend. máx.**  %

### Datos ecológicos - Administrativos

**MUP** 
**ENP** 
**Fauna protegida**

**Sup(m2)** 
**Sup (m2)** 
**Flora protegida**

**Corredor ecológico** 
**Habitat Int. Comun.**

**Sup. (m2)** 
**Sup Habitat (m2)**



## Observaciones

Antes era mucho más grande la concesión pero se vio afectado por el corredor del Txoriherri. Hay un grupo de tres castaños grandes. Punto negro con vertidos y dos chabolas-refugio cercanos

## Incidencias

Lo enseña el titular del canon 206 ya que la mujer del titular estaba fuera de Galdakao los días de visita

## FOTOGRAFÍA



## ORTOFOTO





## Datos Parcela

**Nº Canon** 
**Paraje** 
**Coord X**

**POL-PAR** 
**Coord. Y**

## Datos Expediente

**En Uso**
**Titular**

**Abandonado**
**DNI** 
**Situación titular**

**Dirección** 
**Tlf**

## Usos

<b>Aprovechamiento Actual Principal</b> <input type="text" value="Huerta"/> <b>Sup Total (m2)</b> <input type="text" value="3.618"/>	<b>Aprovechamiento Potencial</b> <input type="text" value="Huerta"/> <b>Estado actual</b> <input type="text" value="Huerta anual con algún manzano, hay otra zona de pasto y una superficie importante en evolución natural. La construcción es de obra buena y nueva (tipo txoko)"/>	<table border="0"> <tr> <td><input checked="" type="checkbox"/> <b>Huertas</b></td> <td><input type="text" value="879"/></td> </tr> <tr> <td><input checked="" type="checkbox"/> <b>Pastos</b></td> <td><input type="text" value="988"/></td> </tr> <tr> <td><input checked="" type="checkbox"/> <b>Evolución natural</b></td> <td><input type="text" value="1.644"/></td> </tr> <tr> <td><input type="checkbox"/> <b>Plantación</b></td> <td><input type="text" value=""/></td> </tr> <tr> <td><input checked="" type="checkbox"/> <b>Chabola</b></td> <td><input type="text" value="1"/></td> </tr> <tr> <td><input type="checkbox"/> <b>Casa</b></td> <td><input type="text" value="0"/></td> </tr> <tr> <td><input checked="" type="checkbox"/> <b>Otro</b></td> <td><input type="text" value="70"/></td> </tr> </table>	<input checked="" type="checkbox"/> <b>Huertas</b>	<input type="text" value="879"/>	<input checked="" type="checkbox"/> <b>Pastos</b>	<input type="text" value="988"/>	<input checked="" type="checkbox"/> <b>Evolución natural</b>	<input type="text" value="1.644"/>	<input type="checkbox"/> <b>Plantación</b>	<input type="text" value=""/>	<input checked="" type="checkbox"/> <b>Chabola</b>	<input type="text" value="1"/>	<input type="checkbox"/> <b>Casa</b>	<input type="text" value="0"/>	<input checked="" type="checkbox"/> <b>Otro</b>	<input type="text" value="70"/>
<input checked="" type="checkbox"/> <b>Huertas</b>	<input type="text" value="879"/>															
<input checked="" type="checkbox"/> <b>Pastos</b>	<input type="text" value="988"/>															
<input checked="" type="checkbox"/> <b>Evolución natural</b>	<input type="text" value="1.644"/>															
<input type="checkbox"/> <b>Plantación</b>	<input type="text" value=""/>															
<input checked="" type="checkbox"/> <b>Chabola</b>	<input type="text" value="1"/>															
<input type="checkbox"/> <b>Casa</b>	<input type="text" value="0"/>															
<input checked="" type="checkbox"/> <b>Otro</b>	<input type="text" value="70"/>															
<b>Acotado</b> <input type="text" value="Acotado de alambre y seto"/>		<b>Invernadero</b> <input type="text" value=""/>														
		<b>Ganado</b> <input type="text" value="No en el momento de la visita. Se aprovecha la hierba en bolas"/>														

## Ubicación y geomorfología

**Accesos**

<b>Altura media</b> <input type="text" value="207"/> m	<b>Pend. media</b> <input type="text" value="22"/> %	
<b>Altura min.</b> <input type="text" value="200"/> m	<b>Pend. min</b> <input type="text" value="10"/> %	<b>Orientación</b> <input type="text" value="SO"/>
<b>Altura máx.</b> <input type="text" value="215"/> m	<b>Pend. máx.</b> <input type="text" value="27"/> %	

## Datos ecológicos - Administrativos

**MUP** 
**ENP** 
**Fauna protegida**

**Sup(m2)** 
**Sup (m2)** 
**Flora protegida**

**Corredor ecológico** 
**Habitat Int. Comun.**

**Sup. (m2)** 
**Sup Habitat (m2)**

## Observaciones

Parece que ha tenido más uso que el actual. Está en general un poco dejado

## Incidencias

Lo enseña Begoña Jauregi Arana (109-110) y Xabier Orue Etxeberria en días distintos. Se dice que lo lleva la hija

## FOTOGRAFÍA



## ORTOFOTO



## Datos Parcela

**Nº Canon** 
**Paraje** 
**Coord X**

**POL-PAR** 
**Coord. Y**

## Datos Expediente

**En Uso**
**Titular**

**Abandonado**
**DNI** 
**Situación titular**

**Dirección** 
**Tlf**

## Usos

<b>Sup Total (m2)</b> <input type="text" value="11.741"/>	<b>Aprovechamiento Actual Principal</b> <input type="text" value="Pasto"/>	<input type="checkbox"/> <b>Huertas</b> <input type="text" value=""/>	<b>m2</b>
	<b>Aprovechamiento Potencial</b> <input type="text" value="Pasto"/>	<input checked="" type="checkbox"/> <b>Pastos</b> <input type="text" value="5.620"/>	
	<b>Estado actual</b> <input type="text" value="Pasto manejado con una chabola para el ganado, aunque hay una gran parte en evolución natural"/>	<input checked="" type="checkbox"/> <b>Evolución natural</b> <input type="text" value="6.063"/>	
<b>Acotado</b> <input type="text" value="Acotado"/>		<input type="checkbox"/> <b>Plantación</b> <input type="text" value=""/>	
		<input checked="" type="checkbox"/> <b>Chabola</b> <input type="text" value="1"/>	<input type="text" value="58"/>
		<input type="checkbox"/> <b>Casa</b> <input type="text" value="0"/>	
		<input type="checkbox"/> <b>Otro</b> <input type="text" value=""/>	
		<input type="text" value="No aplica"/>	
		<b>Ganado</b> <input type="text" value="1 vaca"/>	

## Ubicación y geomorfología

**Accesos**

<b>Altura media</b> <input type="text" value="85"/> m	<b>Pend. media</b> <input type="text" value="34"/> %	
<b>Altura min.</b> <input type="text" value="61"/> m	<b>Pend. min</b> <input type="text" value="9"/> %	<b>Orientación</b> <input type="text" value="SO"/>
<b>Altura máx.</b> <input type="text" value="104"/> m	<b>Pend. máx.</b> <input type="text" value="66"/> %	

## Datos ecológicos - Administrativos

**MUP** 
**ENP** 
**Fauna protegida**

**Sup(m2)** 
**Sup (m2)** 
**Flora protegida**

**Corredor ecológico** 
**Habitat Int. Comun.**

**Sup. (m2)** 
**Sup Habitat (m2)**



## Observaciones

Junto a la concesión tienen una casa de 108 m<sup>2</sup> pero está tapiada. La casa está amojonada (se cree que formaría parte de la concesión), por ello no se incluye en los datos propios de este canon. En el N hay una extensión extraña pero es lo que marcó el GPS

## Incidencias

La enseñan vecinos de la concesión ante la imposibilidad de contactar con el hijo del titular fallecido que es quién lo lleva. El número de teléfono pertenece a una catalana que no sabe nada al respecto

## FOTOGRAFÍA



## ORTOFOTO



### Datos Parcela

**Nº Canon** 42      **Paraje** ALTAMIRA      **Coord X** 514.480  
**POL-PAR** 13-113      **Coord. Y** 4.786.757

### Datos Expediente

**En Uso**      **Titular** Águeda Bengoetxea Azcueta  
 **Abandonado**      **DNI** 14450210      **Situación titular** Fallecida  
**Dirección** Altamira, 7      **Tlf** 944567960

### Usos

<b>Sup Total (m2)</b> 1.566	<b>Aprovechamiento Actual Principal</b> Pasto	<input type="checkbox"/> Huertas	<b>m2</b>
<b>Acotado</b> Sin acotar, limitando con particular	<b>Aprovechamiento Potencial</b> Pasto	<input checked="" type="checkbox"/> Pastos	1.566
<b>Estado actual</b> Pasto trabajado con ganado en alternancia con otros terrenos de su propiedad. Se observan dos tocones de árboles cortados entre 2005 y 2013		<input type="checkbox"/> Evolución natural	
		<input type="checkbox"/> Plantación	
		<input type="checkbox"/> Chabola 0	
		<input type="checkbox"/> Casa 0	
		<input type="checkbox"/> Otro	
		<b>No aplica</b>	
		<b>Ganado</b>	2 caballos en alternancia con 12 ovejas

### Ubicación y geomorfología

**Accesos** Camino Altamira-Artxanda

<b>Altura media</b> 114 m	<b>Pend. media</b> 18 %	<b>Orientación</b> SO
<b>Altura min.</b> 109 m	<b>Pend. min</b> 8 %	
<b>Altura máx.</b> 120 m	<b>Pend. máx.</b> 30 %	

### Datos ecológicos - Administrativos

**MUP** 167      **ENP** -      **Fauna protegida** -  
**Sup(m2)** 619      **Sup (m2)**      **Flora protegida** -  
**Corredor ecológico** -      **Habitat Int. Comun.** 6510  
**Sup. (m2)**      **Sup Habitat (m2)** 1.566



## Observaciones

Sin Observaciones reseñables

## Incidencias

Lo lleva el hijo con domicilio en Altamira, DNI. 24.402.722-K y teléfono 944567960

## FOTOGRAFÍA



## ORTOFOTO





## Datos Parcela

**Paraje** ALTAMIRA **Coord X** 514.522  
**Nº Canon** 43 **POL-PAR** 13-080 **Coord. Y** 4.787.110

## Datos Expediente

**En Uso** **Titular** María Ángeles Beobide Goti  
 **Abandonado** **DNI** 14728277 **Situación titular** Fallecida  
**Dirección** Simón Linaza, 6 1ºIzq **Tlf** 944560738

## Usos

<b>Sup Total (m2)</b> 8.778	<b>Aprovechamiento Actual Principal</b> Pasto	<input type="checkbox"/> Huertas	<b>m2</b>
<b>Acotado</b> Acotado	<b>Aprovechamiento Potencial</b> Pasto	<input checked="" type="checkbox"/> Pastos	5.664
	<b>Estado actual</b> Muy cuidado tanto el pasto como el cierre. Hay una zona en evolución natural	<input checked="" type="checkbox"/> Evolución natural	3.114
		<input type="checkbox"/> Plantación	
		<input type="checkbox"/> Chabola 0	
		<input type="checkbox"/> Casa 0	
		<input type="checkbox"/> Otro	
		<b>No aplica</b>	
		<b>Ganado</b> 3 Caballos	

## Ubicación y geomorfología

**Accesos** Desde Altamira por camino accesible

<b>Altura media</b> 173 m	<b>Pend. media</b> 24 %	<b>Orientación</b> SE
<b>Altura min.</b> 156 m	<b>Pend. min</b> 11 %	
<b>Altura máx.</b> 186 m	<b>Pend. máx.</b> 42 %	

## Datos ecológicos - Administrativos

**MUP** 167 **ENP** - **Fauna protegida** -  
**Sup(m2)** 8.778 **Sup (m2)** - **Flora protegida** -  
**Corredor ecológico** - **Habitat Int. Comun.** 6510  
**Sup. (m2)** - **Sup Habitat (m2)** 8.527

## Observaciones

Sin Observaciones reseñables

## Incidencias

Lo lleva Igone Uriarte Beobide 14.918.376-R

## FOTOGRAFÍA



## ORTOFOTO



## Datos Parcela

Paraje  Coord X   
 Nº Canon  POL-PAR  Coord. Y

## Datos Expediente

En Uso  Abandonado Titular   
 DNI  Situación titular   
 Dirección  Tlf

## Usos

Sup Total (m2) <input type="text" value="2.261"/>	<b>Aprovechamiento Actual Principal</b> <input type="text" value="Huerta con frutales"/>	<input checked="" type="checkbox"/> Huertas <input type="text" value="1.863"/>
<b>Acotado</b> <input type="text" value="Acotado"/>	<b>Aprovechamiento Potencial</b> <input type="text" value="Huerta con frutales"/>	<input type="checkbox"/> Pastos <input type="text" value=""/>
	<b>Estado actual</b> <input type="text" value="Huerta anual muy cuidada, en terrazas con alrededor de 40 frutales"/>	<input type="checkbox"/> Evolución natural <input type="text" value=""/>
		<input type="checkbox"/> Plantación <input type="text" value=""/>
		<input checked="" type="checkbox"/> Chabola <input type="text" value="2"/> <input type="text" value="175"/>
		<input type="checkbox"/> Casa <input type="text" value="0"/> <input type="text" value=""/>
		<input checked="" type="checkbox"/> Otro <input type="text" value=""/>
		<input type="text" value="223"/>
		<input type="text" value="Zona pavimentada"/>
		<b>Ganado</b> <input type="text" value="No aplica"/>

## Ubicación y geomorfología

Accesos

Altura media <input type="text" value="163"/> m	Pend. media <input type="text" value="21"/> %	Orientación <input type="text" value="S"/>
Altura min. <input type="text" value="158"/> m	Pend. min <input type="text" value="4"/> %	
Altura máx. <input type="text" value="169"/> m	Pend. máx. <input type="text" value="39"/> %	

## Datos ecológicos - Administrativos

MUP  ENP  Fauna protegida   
 Sup(m2)  Sup (m2)  Flora protegida   
 Corredor ecológico  Habitat Int. Comun.   
 Sup. (m2)  Sup Habitat (m2)





## Observaciones

Hay chabola y txoko de obra con zona hormigonada. El txoko no pertenece a la titular de la concesión ni a su hija que lo lleva (Ver si podría estar arrendado a un tal Jesús)

## Incidencias

Lo lleva Igone Uriarte (DNI. 14.918.376-R) pero el txoko no es suyo

## FOTOGRAFÍA



## ORTOFOTO



### Datos Parcela

Paraje  Coord X   
 Nº Canon  POL-PAR  Coord. Y

### Datos Expediente

En Uso Titular   
 Abandonado DNI  Situación titular   
 Dirección  Tlf

### Usos

Sup Total (m2) <input type="text" value="684"/>	Aprovechamiento Actual Principal <input type="text" value="Pasto"/>	<input type="checkbox"/> Huertas	<input type="text"/>
	Aprovechamiento Potencial <input type="text" value="Pasto"/>	<input checked="" type="checkbox"/> Pastos	<input type="text" value="684"/>
Acotado <input type="text" value="Acotado en buen estado"/>	Estado actual <input type="text" value="Pasto en su totalidad"/>	<input type="checkbox"/> Evolución natural	<input type="text"/>
		<input type="checkbox"/> Plantación	<input type="text"/>
		<input type="checkbox"/> Chabola <input type="text" value="0"/>	<input type="text"/>
		<input type="checkbox"/> Casa <input type="text" value="0"/>	<input type="text"/>
		<input type="checkbox"/> Otro	<input type="text"/>
		<input type="text" value="No aplica"/>	
		Ganado	<input type="text" value="5 ovejas"/>

### Ubicación y geomorfología

Accesos

Altura media <input type="text" value="72"/> m	Pend. media <input type="text" value="37"/> %	Orientación <input type="text" value="SE"/>
Altura min. <input type="text" value="67"/> m	Pend. min <input type="text" value="17"/> %	
Altura máx. <input type="text" value="77"/> m	Pend. máx. <input type="text" value="64"/> %	

### Datos ecológicos - Administrativos

MUP  ENP  Fauna protegida   
 Sup(m2)  Sup (m2)  Flora protegida   
 Corredor ecológico  Habitat Int. Comun.   
 Sup. (m2)  Sup Habitat (m2)



## Observaciones

Muy buen estado, trabajado todo el año. Las coordenadas GPS difieren algo de la realidad pero nos dicen que va por ahí

## Incidencias

Lo enseña Jon Legarreta y lo debe llevar él. EL titular es Juan Carlos Beti, hijo del titular, dueño de "Tintorerías Loara". Se habla con él por teléfono pero no se establece cita

## FOTOGRAFÍA



## ORTOFOTO





### Datos Parcela

**Nº Canon** 
**Paraje** 
**Coord X**

**POL-PAR** 
**Coord. Y**

### Datos Expediente

**En Uso**
**Titular**

**Abandonado**
**DNI** 
**Situación titular**

**Dirección** 
**Tlf**

### Usos

<b>Sup Total (m2)</b> <input type="text" value="1.017"/>	<b>Aprovechamiento Actual Principal</b> <input type="text" value="Monte"/>	<input type="checkbox"/> <b>Huertas</b>	<b>m2</b>
	<b>Aprovechamiento Potencial</b> <input type="text" value="Monte"/>	<input type="checkbox"/> <b>Pastos</b>	
<b>Acotado</b> <input type="text" value="Abandonado"/>	<b>Estado actual</b> <input type="text" value="Abandonado. Evolución natural con arbolado de frondosas mixto con predominio de roble pedunculado"/>	<input checked="" type="checkbox"/> <b>Evolución natural</b>	<input type="text" value="1.017"/>
		<input type="checkbox"/> <b>Plantación</b>	
		<input type="checkbox"/> <b>Chabola</b> <input type="text" value="0"/>	
		<input type="checkbox"/> <b>Casa</b> <input type="text" value="0"/>	
		<input type="checkbox"/> <b>Otro</b>	
		<input type="text" value="No aplica"/>	
		<b>Ganado</b>	<input type="text" value="No aplica"/>

### Ubicación y geomorfología

**Accesos**

**Altura media**  m
 **Pend. media**  %

**Altura min.**  m
 **Pend. min**  %
 **Orientación**

**Altura máx.**  m
 **Pend. máx.**  %

### Datos ecológicos - Administrativos

**MUP** 
**ENP** 
**Fauna protegida**

**Sup(m2)** 
**Sup (m2)** 
**Flora protegida**

**Corredor ecológico** 
**Habitat Int. Comun.**

**Sup. (m2)** 
**Sup Habitat (m2)**

## Observaciones

Terreno abandonado hace años, de difícil recuperación como concesión. Lo mejor es dejar como monte de especies naturales

## Incidencias

Lo enseña Jon Legarreta

## FOTOGRAFÍA



## ORTOFOTO



## Datos Parcela

**Nº Canon** 
**Paraje** 
**Coord X**

**POL-PAR** 
**Coord. Y**

## Datos Expediente

**En Uso**
**Titular**

**Abandonado**
**DNI** 
**Situación titular**

**Dirección** 
**Tlf**

## Usos

<b>Sup Total (m2)</b> <input type="text" value="4.763"/>	<b>Aprovechamiento Actual Principal</b> <input type="text" value="Huerta"/>	<input checked="" type="checkbox"/> <b>Huertas</b> <input type="text" value="1.233"/>	<b>m2</b>
	<b>Aprovechamiento Potencial</b> <input type="text" value="Huerta"/>	<input type="checkbox"/> <b>Pastos</b> <input type="text" value=""/>	
<b>Acotado</b> <input type="text" value="Acotado"/>	<b>Estado actual</b> Semi abandonado. Huerta con terrazas y pozo. Zona importante en evolución natural con riachuelo.	<input checked="" type="checkbox"/> <b>Evolución natural</b> <input type="text" value="3.502"/>	
		<input type="checkbox"/> <b>Plantación</b> <input type="text" value=""/>	
		<input checked="" type="checkbox"/> <b>Chabola</b> <input type="text" value="1"/> <input type="text" value="27"/>	
		<input type="checkbox"/> <b>Casa</b> <input type="text" value="0"/>	
		<input type="checkbox"/> <b>Otro</b> <input type="text" value=""/>	
		<b>No aplica</b>	
		<b>Ganado</b> <input type="text" value="No aplica"/>	

## Ubicación y geomorfología

**Accesos**

<b>Altura media</b> <input type="text" value="113"/> m	<b>Pend. media</b> <input type="text" value="37"/> %	
<b>Altura min.</b> <input type="text" value="96"/> m	<b>Pend. min</b> <input type="text" value="13"/> %	<b>Orientación</b> <input type="text" value="S"/>
<b>Altura máx.</b> <input type="text" value="127"/> m	<b>Pend. máx.</b> <input type="text" value="74"/> %	

## Datos ecológicos - Administrativos

**MUP** 
**ENP** 
**Fauna protegida**

**Sup(m2)** 
**Sup (m2)** 
**Flora protegida**

**Corredor ecológico** 
**Habitat Int. Comun.**

**Sup. (m2)** 
**Sup Habitat (m2)**



## Observaciones

La zona en evolución natural podría ser muy importante por su carácter protector del agua. Las coordenadas GPS difieren algo de la realidad en el extremo norte

## Incidencias

Lo enseña José M<sup>a</sup> Ibañez (Exp. 102). Lo lleva Juan Amado Bilbao Zabala pero prefiere que el titular sea Javier (su hermano)

## FOTOGRAFÍA



## ORTOFOTO



## Datos Parcela

**Paraje** PADROLA **Coord X** 515.185  
**Nº Canon** 48 **POL-PAR** 14-117 **Coord. Y** 4.787.081

## Datos Expediente

**En Uso** **Titular** María Teresa Borde Jairo  
 **Abandonado** **DNI** 14204779 **Situación titular** Imposible contactar  
**Dirección** - **Tlf** 635732674 (número erróneo)

## Usos

<b>Sup Total (m2)</b> 3.288	<b>Aprovechamiento Actual Principal</b> Huerta <b>Aprovechamiento Potencial</b> Huerta <b>Estado actual</b> Huerta manejada, con plantación dispersa de frutales (manzanos y castaños). El pasto no está siendo aprovechado actualmente	<input checked="" type="checkbox"/> <b>Huertas</b> 468 <input checked="" type="checkbox"/> <b>Pastos</b> 2.747 <input type="checkbox"/> <b>Evolución natural</b> <input type="checkbox"/> <b>Plantación</b> <input checked="" type="checkbox"/> <b>Chabola</b> 1 73 <input type="checkbox"/> <b>Casa</b> 0 <input type="checkbox"/> <b>Otro</b> No aplica <b>Ganado</b> No en el momento de la visita	<b>m2</b> 468 2.747 73
-----------------------------	--	---	---------------------------------

**Acotado**  
Acotado de forma muy desigual

## Ubicación y geomorfología

**Accesos** Desde Askarri hacia Padrola  
**Altura media** 125 m **Pend. media** 23 %  
**Altura min.** 116 m **Pend. min** 17 % **Orientación** SE  
**Altura máx.** 133 m **Pend. máx.** 31 %

## Datos ecológicos - Administrativos

**MUP** 168 **ENP** - **Fauna protegida** -  
**Sup(m2)** 3.288 **Sup (m2)** - **Flora protegida** -  
**Corredor ecológico** - **Habitat Int. Comun.** -  
**Sup. (m2)** - **Sup Habitat (m2)** -



## Observaciones

La construcción podría ser una casa pero hay dudas, así que se considera como chabola. Terreno con tendido de luz. Acotado muy desigual.

## Incidencias

Nos dijeron que lo lleva su yerno Roberto 635732674. Este numero no es del tal Roberto, es de una chica de Cataluña. Por ello no se puede concluir nada al respecto de quién lo lleva

## FOTOGRAFÍA



## ORTOFOTO





## Datos Parcela

**Nº Canon** 
**Paraje** 
**Coord X**

**POL-PAR** 
**Coord. Y**

## Datos Expediente

**En Uso**
**Titular**

**Abandonado**
**DNI** 
**Situación titular**

**Dirección** 
**Tlf**

## Usos

<b>Sup Total (m2)</b> <input type="text" value="910"/>	<b>Aprovechamiento Actual Principal</b> <input type="text" value="Huerta con frutales"/>	<input checked="" type="checkbox"/> <b>Huertas</b> <input type="text" value="461"/>	<b>m2</b>
	<b>Aprovechamiento Potencial</b> <input type="text" value="Huerta con frutales"/>	<input type="checkbox"/> <b>Pastos</b> <input type="text" value=""/>	
	<b>Estado actual</b> <input type="text" value="Huerta en uso, donde el 50% corresponde a especies anuales y el resto frutales (manzanos). La parte norte de la concesión está en evolución natural"/>	<input checked="" type="checkbox"/> <b>Evolución natural</b> <input type="text" value="439"/>	
<b>Acotado</b> <input type="text" value="Acotado con alambre"/>		<input type="checkbox"/> <b>Plantación</b> <input type="text" value=""/>	
		<input checked="" type="checkbox"/> <b>Chabola</b> <input type="text" value="1"/> <input type="text" value="10"/>	
		<input type="checkbox"/> <b>Casa</b> <input type="text" value="0"/>	
		<input type="checkbox"/> <b>Otro</b> <input type="text" value=""/>	
		<input type="text" value="No aplica"/>	
		<b>Ganado</b>	<input type="text" value="No aplica"/>

## Ubicación y geomorfología

**Accesos**

**Altura media**  m
 **Pend. media**  %

**Altura min.**  m
 **Pend. min**  %
 **Orientación**

**Altura máx.**  m
 **Pend. máx.**  %

## Datos ecológicos - Administrativos

**MUP** 
**ENP** 
**Fauna protegida**

**Sup(m2)** 
**Sup (m2)** 
**Flora protegida**

**Corredor ecológico** 
**Habitat Int. Comun.**

**Sup. (m2)** 
**Sup Habitat (m2)**

## Observaciones

Las coordenadas GPS difieren ligeramente de la realidad en el extremo sur

## Incidencias

Sin Incidencias reseñables

## FOTOGRAFÍA



## ORTOFOTO



### Datos Parcela

**Nº Canon** 
**Paraje** 
**Coord X**

**POL-PAR** 
**Coord. Y**

### Datos Expediente

**En Uso**
**Titular**

**Abandonado**
**DNI** 
**Situación titular**

**Dirección** 
**Tlf**

### Usos

<b>Sup Total (m2)</b> <input type="text" value="676"/>	<b>Aprovechamiento Actual Principal</b> <input type="text" value="Huerta abandonada"/>	<input type="checkbox"/> <b>Huertas</b> <input type="text" value=""/>	<b>m2</b>
	<b>Aprovechamiento Potencial</b> <input type="text" value="Monte"/>	<input type="checkbox"/> <b>Pastos</b> <input type="text" value=""/>	
<b>Acotado</b>	<b>Estado actual</b> <input type="text" value="Huerta abandonada en la que se está produciendo una importante evolución natural a matorral y frondosas"/>	<input checked="" type="checkbox"/> <b>Evolución natural</b> <input type="text" value="676"/>	
<input type="text" value="Sin acotar"/>		<input type="checkbox"/> <b>Plantación</b> <input type="text" value=""/>	
		<input type="checkbox"/> <b>Chabola</b> <input type="text" value="0"/>	
		<input type="checkbox"/> <b>Casa</b> <input type="text" value="0"/>	
		<input type="checkbox"/> <b>Otro</b> <input type="text" value=""/>	
		<b>No aplica</b>	
		<b>Ganado</b>	<input type="text" value="No aplica"/>

### Ubicación y geomorfología

**Accesos**

<b>Altura media</b> <input type="text" value="152"/> m	<b>Pend. media</b> <input type="text" value="26"/> %	
<b>Altura min.</b> <input type="text" value="150"/> m	<b>Pend. min</b> <input type="text" value="16"/> %	<b>Orientación</b> <input type="text" value="SO"/>
<b>Altura máx.</b> <input type="text" value="156"/> m	<b>Pend. máx.</b> <input type="text" value="35"/> %	

### Datos ecológicos - Administrativos

**MUP** 
**ENP** 
**Fauna protegida**

**Sup(m2)** 
**Sup (m2)** 
**Flora protegida**

**Corredor ecológico** 
**Habitat Int. Comun.**

**Sup. (m2)** 
**Sup Habitat (m2)**




## Observaciones

Las coordenadas GPS difieren de la realidad

## Incidencias

Lo enseña el hijo de la titular José Antonio González

## FOTOGRAFÍA



## ORTOFOTO



### Datos Parcela

**Nº Canon** 
**Paraje** 
**Coord X**

**POL-PAR** 
**Coord. Y**

### Datos Expediente

**En Uso**
**Titular**

**Abandonado**
**DNI** 
**Situación titular**

**Dirección** 
**Tlf**

### Usos

<b>Sup Total (m2)</b> <input type="text" value="325"/>	<b>Aprovechamiento Actual Principal</b> <input type="text" value="Huerta"/>	<input checked="" type="checkbox"/> <b>Huertas</b> <input type="text" value="325"/>
<b>Acotado</b> <input type="text" value="Acotado"/>	<b>Aprovechamiento Potencial</b> <input type="text" value="Huerta"/>	<input type="checkbox"/> <b>Pastos</b> <input type="text" value=""/>
	<b>Estado actual</b> <input type="text" value="Huerta anual cuidada y trabajada"/>	<input type="checkbox"/> <b>Evolución natural</b> <input type="text" value=""/>
		<input type="checkbox"/> <b>Plantación</b> <input type="text" value=""/>
		<input type="checkbox"/> <b>Chabola</b> <input type="text" value="0"/>
		<input type="checkbox"/> <b>Casa</b> <input type="text" value="0"/>
		<input type="checkbox"/> <b>Otro</b> <input type="text" value=""/>
		<b>No aplica</b> <input type="text" value=""/>
		<b>Ganado</b> <input type="text" value="No aplica"/>

### Ubicación y geomorfología

**Accesos**

<b>Altura media</b> <input type="text" value="135"/> m	<b>Pend. media</b> <input type="text" value="11"/> %	
<b>Altura min.</b> <input type="text" value="134"/> m	<b>Pend. min</b> <input type="text" value="7"/> %	<b>Orientación</b> <input type="text" value="SE"/>
<b>Altura máx.</b> <input type="text" value="136"/> m	<b>Pend. máx.</b> <input type="text" value="15"/> %	

### Datos ecológicos - Administrativos

**MUP** 
**ENP** 
**Fauna protegida**

**Sup(m2)** 
**Sup (m2)** 
**Flora protegida**

**Corredor ecológico** 
**Habitat Int. Comun.**

**Sup. (m2)** 
**Sup Habitat (m2)**



## Observaciones

Hay una chabola de aperos que se encuentra fuera del canon

## Incidencias

Lo enseñan otros concesionarios ante la imposibilidad de contactar con nadie relacionado. Dicen que lo lleva un sobrino pero sin más datos. Un día se coincide con la persona que lo lleva pero no quiere facilitar sus datos

## FOTOGRAFÍA



## ORTOFOTO





## Datos Parcela

Paraje  Coord X   
 N° Canon  POL-PAR  Coord. Y

## Datos Expediente

En Uso Titular   
 Abandonado DNI  Situación titular   
 Dirección  Tlf

## Usos

Sup Total (m2) <input type="text" value="1.655"/>	<b>Aprovechamiento Actual Principal</b> <input type="text" value="Huerta, pasto y monte"/>	<input checked="" type="checkbox"/> Huertas <input type="text" value="168"/>
	<b>Aprovechamiento Potencial</b> <input type="text" value="Huerta, pasto y monte"/>	<input checked="" type="checkbox"/> Pastos <input type="text" value="819"/>
	<b>Estado actual</b> <input type="text" value="Semiabandonado. Se trabaja sólo zonas como huerta anual. Hay una zona que se puede considerar de pasto abandonado. El resto en evolución natural"/>	<input checked="" type="checkbox"/> Evolución natural <input type="text" value="609"/>
Acotado <input type="text" value="Acotado en mal estado"/>		<input type="checkbox"/> Plantación <input type="text" value=""/>
		<input type="checkbox"/> Chabola <input type="text" value="0"/>
		<input type="checkbox"/> Casa <input type="text" value="0"/>
		<input checked="" type="checkbox"/> Otro <input type="text" value="59"/>
		<input type="text" value="Caravana abandonada"/>
		<b>Ganado</b> <input type="text" value="No en el momento de la visita"/>

## Ubicación y geomorfología

Accesos

Altura media <input type="text" value="89"/> m	Pend. media <input type="text" value="23"/> %	Orientación <input type="text" value="SO"/>
Altura min. <input type="text" value="84"/> m	Pend. min <input type="text" value="16"/> %	
Altura máx. <input type="text" value="96"/> m	Pend. máx. <input type="text" value="37"/> %	

## Datos ecológicos - Administrativos

MUP  ENP  Fauna protegida   
 Sup(m2)  Sup (m2)  Flora protegida   
 Corredor ecológico  Habitat Int. Comun.   
 Sup. (m2)  Sup Habitat (m2)

## Observaciones

Chabola abandonada. Todo en mal estado. El terreno está usado sólo en parte. Se dice que puede tratarse de un canon ocupado

## Incidencias

Lo enseña el titular del canon 81 (Pedro García Paredes). No sabe nada del titular de éste y es imposible contactar con él ni con nadie relacionado

## FOTOGRAFÍA



## ORTOFOTO



### Datos Parcela

**Nº Canon** 
**Paraje** 
**Coord X**

**POL-PAR** 
**Coord. Y**

### Datos Expediente

**En Uso**
**Titular**

**Abandonado**
**DNI** 
**Situación titular**

**Dirección** 
**Tlf**

### Usos

<b>Sup Total (m2)</b> <input type="text" value="3.278"/>	<b>Aprovechamiento Actual Principal</b> <input type="text" value="Huerta con frutales"/>	<input checked="" type="checkbox"/> <b>Huertas</b> <input type="text" value="2.881"/>	<b>m2</b>
	<b>Aprovechamiento Potencial</b> <input type="text" value="Huerta con frutales"/>	<input type="checkbox"/> <b>Pastos</b> <input type="text" value=""/>	
	<b>Estado actual</b> <input type="text" value="Terreno muy cuidado. Viñedo declarado, con huerto anual y 10 manzanos. El extremo oeste en evolución natural"/>	<input checked="" type="checkbox"/> <b>Evolución natural</b> <input type="text" value="277"/>	
		<input type="checkbox"/> <b>Plantación</b> <input type="text" value=""/>	
		<input checked="" type="checkbox"/> <b>Chabola</b> <input type="text" value="3"/> <input type="text" value="119"/>	
		<input type="checkbox"/> <b>Casa</b> <input type="text" value="0"/>	
		<input type="checkbox"/> <b>Otro</b> <input type="text" value=""/>	
<b>Acotado</b> <input type="text" value="Acotado irregular. Se recomienda repararlo"/>		<input type="text" value="No aplica"/>	
		<b>Ganado</b> <input type="text" value="No aplica"/>	

### Ubicación y geomorfología

**Accesos**

<b>Altura media</b> <input type="text" value="129"/> m	<b>Pend. media</b> <input type="text" value="19"/> %	
<b>Altura min.</b> <input type="text" value="124"/> m	<b>Pend. min</b> <input type="text" value="12"/> %	<b>Orientación</b> <input type="text" value="SE"/>
<b>Altura máx.</b> <input type="text" value="134"/> m	<b>Pend. máx.</b> <input type="text" value="29"/> %	

### Datos ecológicos - Administrativos

**MUP** 
**ENP** 
**Fauna protegida**

**Sup(m2)** 
**Sup (m2)** 
**Flora protegida**

**Corredor ecológico** 
**Habitat Int. Comun.**

**Sup. (m2)** 
**Sup Habitat (m2)**



## Observaciones

Tendido de luz en el terreno. La casa está declarada y paga IBI, con lo que no debería formar parte de la concesión

## Incidencias

Sin Incidencias reseñables

## FOTOGRAFÍA



## ORTOFOTO



## Datos Parcela

**Nº Canon** 
**Paraje** 
**Coord X**

**POL-PAR** 
**Coord. Y**

## Datos Expediente

**En Uso**
**Titular**

**Abandonado**
**DNI** 
**Situación titular**

**Dirección** 
**Tlf**

## Usos

<b>Sup Total (m2)</b> <input type="text" value="1.418"/>	<b>Aprovechamiento Actual Principal</b> <input type="text" value="Huerta abandonada"/>	<input checked="" type="checkbox"/> <b>Huertas</b> <input type="text" value="302"/>	<b>m2</b>
	<b>Aprovechamiento Potencial</b> <input type="text" value="Huerta"/>	<input type="checkbox"/> <b>Pastos</b> <input type="text" value=""/>	
	<b>Estado actual</b> <input type="text" value="Huerta abandonada con algún manzano suelto (unos 5). La evolución natural empieza a producirse de manera importante"/>	<input checked="" type="checkbox"/> <b>Evolución natural</b> <input type="text" value="1.107"/>	
<b>Acotado</b>		<input type="checkbox"/> <b>Plantación</b> <input type="text" value=""/>	
<input type="text" value="Sin acotar"/>		<input checked="" type="checkbox"/> <b>Chabola</b> <input type="text" value="1"/>	<input type="text" value="9"/>
		<input type="checkbox"/> <b>Casa</b> <input type="text" value="0"/>	
		<input type="checkbox"/> <b>Otro</b> <input type="text" value=""/>	
		<input type="text" value="No aplica"/>	
		<b>Ganado</b>	<input type="text" value="No aplica"/>

## Ubicación y geomorfología

**Accesos**

<b>Altura media</b> <input type="text" value="82"/> m	<b>Pend. media</b> <input type="text" value="24"/> %	
<b>Altura min.</b> <input type="text" value="76"/> m	<b>Pend. min</b> <input type="text" value="12"/> %	<b>Orientación</b> <input type="text" value="SO"/>
<b>Altura máx.</b> <input type="text" value="85"/> m	<b>Pend. máx.</b> <input type="text" value="70"/> %	

## Datos ecológicos - Administrativos

**MUP** 
**ENP** 
**Fauna protegida**

**Sup(m2)** 
**Sup (m2)** 
**Flora protegida**

**Corredor ecológico** 
**Habitat Int. Comun.**

**Sup. (m2)** 
**Sup Habitat (m2)**



## Observaciones

En función de la época del año parece abandonado o no. Acotado sólo por espinos naturales del camino

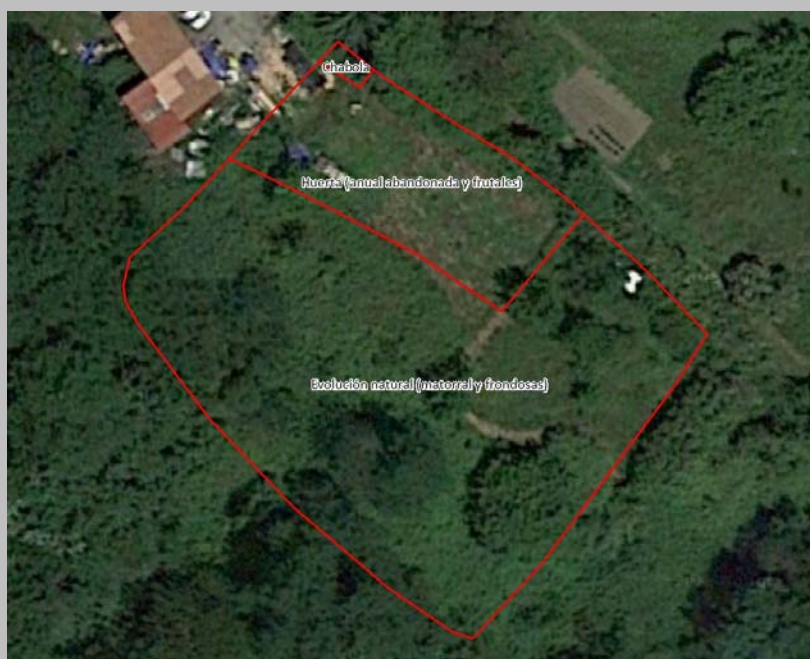
## Incidencias

Ante la imposibilidad de contactar con titular lo enseña Pedro García Paredes. Parece ocupado por gente joven

## FOTOGRAFÍA



## ORTOFOTO





### Datos Parcela

**Paraje** USARGOITI **Coord X** 512.139  
**Nº Canon** 62 **POL-PAR** 10-050 **Coord. Y** 4.787.745

### Datos Expediente

**En Uso** **Titular** Pablo Eguiluz Zubiaur  
 **Abandonado** **DNI** 14119474 **Situación titular** Titular OK  
**Dirección** - **Tlf** 944564892

### Usos

<b>Sup Total (m2)</b> 2.475	<b>Aprovechamiento Actual Principal</b> Huerta	<input checked="" type="checkbox"/> <b>Huertas</b> 1.513 <input type="checkbox"/> <b>Pastos</b> <input checked="" type="checkbox"/> <b>Evolución natural</b> 582 <input checked="" type="checkbox"/> <b>Plantación</b> 365 <input checked="" type="checkbox"/> <b>Chabola</b> 1 15 <input type="checkbox"/> <b>Casa</b> 0 <input type="checkbox"/> <b>Otro</b>	<b>m2</b>
<b>Acotado</b> Acotado	<b>Aprovechamiento Potencial</b> Huerta  <b>Estado actual</b> La huerta fue bien llevada hasta 2013, a partir de ese año sufre cierto abandono. En el resto de la concesión se dan cita pinos del ayuntamiento y algunas zonas donde se inicia algo de evolución natural	No aplica  <b>Ganado</b> No aplica	

### Ubicación y geomorfología

**Accesos** Camino desde Presa. Usargoiti

<b>Altura media</b> 130 m	<b>Pend. media</b> 23 %	<b>Orientación</b> S
<b>Altura min.</b> 126 m	<b>Pend. min</b> 10 %	
<b>Altura máx.</b> 138 m	<b>Pend. máx.</b> 48 %	

### Datos ecológicos - Administrativos

**MUP** 166 **ENP** - **Fauna protegida** -  
**Sup(m2)** 2.475 **Sup (m2)** - **Flora protegida** -  
**Corredor ecológico** - **Habitat Int. Comun.** -  
**Sup. (m2)** - **Sup Habitat (m2)** -

## Observaciones

Lo tiene un poco dejado de lado pero lo llevó muy bien hasta 2013. Las coordenadas GPS difieren ligeramente de la realidad

## Incidencias

Enseñado por José M<sup>a</sup> Ibañez. No se insiste por contactar debido a la situación familiar.

## FOTOGRAFÍA



## ORTOFOTO



## Datos Parcela

**Paraje** ELEXALDE **Coord X** 513.317  
**Nº Canon** 64 **POL-PAR** 12-051 **Coord. Y** 4.787.544

## Datos Expediente

**En Uso** **Titular** Carmen Elorza Larrauri  
 **Abandonado** **DNI** 14728400 **Situación titular** Fallecida  
**Dirección** Elexalde Auzoa nº 65 (antes 36) 1ºd - GALDAKAO **Tlf** 944568174

## Usos

<b>Sup Total (m2)</b> 1.752	<b>Aprovechamiento Actual Principal</b> Pasto	<input type="checkbox"/> Huertas	<b>m2</b>
<b>Acotado</b> Acotado	<b>Aprovechamiento Potencial</b> Pasto	<input checked="" type="checkbox"/> Pastos	1.752
	<b>Estado actual</b> Pasto bien trabajado y límites claros con mojones	<input type="checkbox"/> Evolución natural	
		<input type="checkbox"/> Plantación	
		<input type="checkbox"/> Chabola 0	
		<input type="checkbox"/> Casa 0	
		<input type="checkbox"/> Otro	
		No aplica	
		<b>Ganado</b> 4 yeguas	

## Ubicación y geomorfología

**Accesos** Elexalde, 65 (antes 36)

<b>Altura media</b> 175 m	<b>Pend. media</b> 25 %	<b>Orientación</b> SO
<b>Altura min.</b> 170 m	<b>Pend. min</b> 13 %	
<b>Altura máx.</b> 180 m	<b>Pend. máx.</b> 41 %	

## Datos ecológicos - Administrativos

**MUP** 167 **ENP** - **Fauna protegida** -  
**Sup(m2)** 1.709 **Sup (m2)** - **Flora protegida** -  
**Corredor ecológico** - **Habitat Int. Comun.** -  
**Sup. (m2)** - **Sup Habitat (m2)** -



## Observaciones

Las yeguas son de Juan Manuel Blázquez

## Incidencias

Lo enseña la hija Alicia Gumuzio Elorza

## FOTOGRAFÍA



## ORTOFOTO



### Datos Parcela

Paraje  Coord X   
 Nº Canon  POL-PAR  Coord. Y

### Datos Expediente

En Uso Titular   
 Abandonado DNI  Situación titular   
 Dirección  Tlf

### Usos

Sup Total (m2) <input type="text" value="152"/>	Aprovechamiento Actual Principal <input type="text" value="Urbano"/>	<input type="checkbox"/> Huertas	<input type="text"/>
	Aprovechamiento Potencial <input type="text" value="Urbano"/>	<input type="checkbox"/> Pastos	<input type="text"/>
Acotado <input type="text" value="Sin acotar"/>	Estado actual <input type="text" value="Zona anexa a vivienda usado como cochera y terraza"/>	<input type="checkbox"/> Evolución natural	<input type="text"/>
		<input type="checkbox"/> Plantación	<input type="text"/>
		<input checked="" type="checkbox"/> Chabola <input type="text" value="1"/>	<input type="text" value="64"/>
		<input type="checkbox"/> Casa <input type="text" value="0"/>	<input type="text"/>
		<input checked="" type="checkbox"/> Otro	<input type="text" value="89"/>
		<input type="text" value="Urbano"/>	
		Ganado <input type="text" value="No aplica"/>	

### Ubicación y geomorfología

Accesos

Altura media <input type="text" value="75"/> m	Pend. media <input type="text" value="15"/> %	Orientación <input type="text" value="SE"/>
Altura min. <input type="text" value="74"/> m	Pend. min <input type="text" value="7"/> %	
Altura máx. <input type="text" value="76"/> m	Pend. máx. <input type="text" value="24"/> %	

### Datos ecológicos - Administrativos

MUP  ENP  Fauna protegida   
 Sup(m2)  Sup (m2)  Flora protegida   
 Corredor ecológico  Habitat Int. Comun.   
 Sup. (m2)  Sup Habitat (m2)

## Observaciones

Se cogen las coordenadas de dos mojones con GPS, pero el resto de la superficie no es claro. Naturaleza de la concesión complicada


## Incidencias

Lo lleva Juan Carlos Martín Pino. Su mujer es familia del titular

## FOTOGRAFÍA



## ORTOFOTO





### Datos Parcela

**Paraje** PADROLA **Coord X** 515.093  
**Nº Canon** 66 **POL-PAR** 14-192 **Coord. Y** 4.787.662

### Datos Expediente

**En Uso** **Titular** Eugenio Ereño Arteche  
 **Abandonado** **DNI** 14452829C **Situación titular** Titular OK  
**Dirección** - **Tlf** 944560938

### Usos

<b>Sup Total (m2)</b> 5.224	<b>Aprovechamiento Actual Principal</b> Pasto <b>Aprovechamiento Potencial</b> Pasto <b>Estado actual</b> Terreno bastante abandonado. La antigua huerta, casi ni se intuye. Hay una zona de pasto no aprovechado y una zona en avance de evolución natural	<table border="0"> <tr><td><input checked="" type="checkbox"/></td><td><b>Huertas</b></td><td>342</td></tr> <tr><td><input checked="" type="checkbox"/></td><td><b>Pastos</b></td><td>2.929</td></tr> <tr><td><input checked="" type="checkbox"/></td><td><b>Evolución natural</b></td><td>1.849</td></tr> <tr><td><input type="checkbox"/></td><td><b>Plantación</b></td><td></td></tr> <tr><td><input checked="" type="checkbox"/></td><td><b>Chabola</b> 2</td><td>104</td></tr> <tr><td><input type="checkbox"/></td><td><b>Casa</b> 0</td><td></td></tr> <tr><td><input type="checkbox"/></td><td><b>Otro</b></td><td></td></tr> </table> <p><b>Ganado</b> No en el momento de la visita</p>	<input checked="" type="checkbox"/>	<b>Huertas</b>	342	<input checked="" type="checkbox"/>	<b>Pastos</b>	2.929	<input checked="" type="checkbox"/>	<b>Evolución natural</b>	1.849	<input type="checkbox"/>	<b>Plantación</b>		<input checked="" type="checkbox"/>	<b>Chabola</b> 2	104	<input type="checkbox"/>	<b>Casa</b> 0		<input type="checkbox"/>	<b>Otro</b>	
<input checked="" type="checkbox"/>	<b>Huertas</b>	342																					
<input checked="" type="checkbox"/>	<b>Pastos</b>	2.929																					
<input checked="" type="checkbox"/>	<b>Evolución natural</b>	1.849																					
<input type="checkbox"/>	<b>Plantación</b>																						
<input checked="" type="checkbox"/>	<b>Chabola</b> 2	104																					
<input type="checkbox"/>	<b>Casa</b> 0																						
<input type="checkbox"/>	<b>Otro</b>																						

**Acotado** Acotado

### Ubicación y geomorfología

**Accesos** Desde carretera el Gallo-Artxanda

<b>Altura media</b> 233 m	<b>Pend. media</b> 22 %	<b>Orientación</b> SE
<b>Altura min.</b> 227 m	<b>Pend. min</b> 14 %	
<b>Altura máx.</b> 240 m	<b>Pend. máx.</b> 40 %	

### Datos ecológicos - Administrativos

**MUP** 168 **ENP** - **Fauna protegida** -  
**Sup(m2)** 5.224 **Sup (m2)** - **Flora protegida** -  
**Corredor ecológico** - **Habitat Int. Comun.** -  
**Sup. (m2)** - **Sup Habitat (m2)** -

## Observaciones

Las chabolas en abandono con materiales acumulados. Las coordenadas GPS difieren ligeramente de la realidad en el extremo sur

## Incidencias

Sin Incidencias reseñables

## FOTOGRAFÍA



## ORTOFOTO



## Datos Parcela

Paraje  Coord X   
 N° Canon  POL-PAR  Coord. Y

## Datos Expediente

En Uso Titular   
 Abandonado DNI  Situación titular   
 Dirección  Tlf

## Usos

<p>Aprovechamiento Actual Principal  <input type="text" value="Pasto y huerta"/>                  Sup Total (m2) <input type="text" value="27.571"/></p> <p>Aprovechamiento Potencial  <input type="text" value="Pasto"/></p> <p>Estado actual  <input type="text" value="Pasto manejado en 2 zonas. La zona norte más dejada. La inferior más trabajada y con zonas de huertas trabajadas. Separadas por una zona de evolución natural"/></p> <p>Acotado  <input type="text" value="Acotado"/></p>	<p><input checked="" type="checkbox"/> Huertas <input type="text" value="1.125"/>  <input checked="" type="checkbox"/> Pastos <input type="text" value="18.275"/>  <input checked="" type="checkbox"/> Evolución natural <input type="text" value="8.171"/>  <input type="checkbox"/> Plantación <input type="text" value=""/>  <input type="checkbox"/> Chabola <input type="text" value="0"/>  <input type="checkbox"/> Casa <input type="text" value="0"/>  <input type="checkbox"/> Otro <input type="text" value=""/>                  No aplica                  Ganado <input type="text" value="No en el momento de la visita"/></p>	<p><b>m2</b></p> <table border="1"> <tr><td>1.125</td></tr> <tr><td>18.275</td></tr> <tr><td>8.171</td></tr> <tr><td></td></tr> <tr><td></td></tr> <tr><td></td></tr> </table>	1.125	18.275	8.171			
1.125								
18.275								
8.171								

## Ubicación y geomorfología

Accesos

Altura media <input type="text" value="186"/> m	Pend. media <input type="text" value="21"/> %	Orientación <input type="text" value="S"/>
Altura min. <input type="text" value="168"/> m	Pend. min <input type="text" value="2"/> %	
Altura máx. <input type="text" value="207"/> m	Pend. máx. <input type="text" value="52"/> %	

## Datos ecológicos - Administrativos

MUP  ENP  Fauna protegida   
 Sup(m2)  Sup (m2)  Flora protegida   
 Corredor ecológico  Habitat Int. Comun.   
 Sup. (m2)  Sup Habitat (m2)



## Observaciones

Sin Observaciones reseñables

## Incidencias

Lo enseña José Luis Mardaras Ereño. Es el hijo que lo lleva ahora

## FOTOGRAFÍA



## ORTOFOTO



### Datos Parcela

Paraje  Coord X   
 Nº Canon  POL-PAR  Coord. Y

### Datos Expediente

En Uso Titular   
 Abandonado DNI  Situación titular   
 Dirección  Tlf

### Usos

Aprovechamiento Actual Principal			
<input type="text" value="Monte"/>			
Sup Total (m2)	<input type="text" value="2.231"/>		
Aprovechamiento Potencial			
<input type="text" value="Monte"/>			
Estado actual			
<input type="text" value="Terreno forestal abandonado que limita con pinar. Hay roble americano, sauces y abedules. Hay plumón."/>			
Acotado	<input type="text" value="Acotado en mal estado"/>		
		<input type="checkbox"/> Huertas	<input type="text"/>
		<input type="checkbox"/> Pastos	<input type="text"/>
		<input checked="" type="checkbox"/> Evolución natural	<input type="text" value="2.231"/>
		<input type="checkbox"/> Plantación	<input type="text"/>
		<input type="checkbox"/> Chabola	<input type="text" value="0"/>
		<input type="checkbox"/> Casa	<input type="text" value="0"/>
		<input type="checkbox"/> Otro	<input type="text"/>
		<input type="text" value="No aplica"/>	
		Ganado	<input type="text" value="No aplica"/>

### Ubicación y geomorfología

Accesos

Altura media	<input type="text" value="108"/> m	Pend. media	<input type="text" value="32"/> %	
Altura min.	<input type="text" value="102"/> m	Pend. min	<input type="text" value="9"/> %	Orientación <input type="text" value="S"/>
Altura máx.	<input type="text" value="114"/> m	Pend. máx.	<input type="text" value="66"/> %	

### Datos ecológicos - Administrativos

MUP  ENP  Fauna protegida   
 Sup(m2)  Sup (m2)  Flora protegida   
 Corredor ecológico  Habitat Int. Comun.   
 Sup. (m2)  Sup Habitat (m2)



## Observaciones

Límite irregular a pinar municipal. Acotado roto en muchos puntos con restos de alambre. Actualmente abandonado, pero quieren seguir llevarlo con uso forestal. Dejado hace 5 años más o menos

## Incidencias

Lo enseñan la hija y/o el yerno. Quieren volver a llevar el terreno con uso forestal

## FOTOGRAFÍA



## ORTOFOTO





## Datos Parcela

Paraje  Coord X   
 N° Canon  POL-PAR  Coord. Y

## Datos Expediente

En Uso Titular   
 Abandonado DNI  Situación titular   
 Dirección  Tlf

## Usos

<b>Aprovechamiento Actual Principal</b>	<input checked="" type="checkbox"/> Huertas	<input type="text" value="1.623"/>
<input type="text" value="Huerta y pasto"/>	<input checked="" type="checkbox"/> Pastos	<input type="text" value="1.123"/>
<b>Aprovechamiento Potencial</b>	<input checked="" type="checkbox"/> Evolución natural	<input type="text" value="1.889"/>
<input type="text" value="Huerta y pasto"/>	<input type="checkbox"/> Plantación	<input type="text" value=""/>
<b>Estado actual</b>	<input checked="" type="checkbox"/> Chabola	<input type="text" value="4"/> <input type="text" value="142"/>
<input type="text" value="Huerta bien llevada de anuales y frutales (además de manzanos sueltos). Pasto manejado. Hay además una zona que presenta evolución natural y otra zona pavimentada junto a las chabolas. Todo muy cuidado"/>	<input type="checkbox"/> Casa	<input type="text" value="0"/> <input type="text" value=""/>
<b>Acotado</b>	<input checked="" type="checkbox"/> Otro	<input type="text" value="373"/>
<input type="text" value="Acotado"/>	<input type="text" value="Zona Pavimentada"/>	
<b>Sup Total (m2)</b>	<input type="text" value="5.150"/>	
	<b>Ganado</b>	<input type="text" value="2 burros y 6 gallinas todo el año"/>

## Ubicación y geomorfología

Accesos

Altura media	<input type="text" value="99"/> m	Pend. media	<input type="text" value="32"/> %	Orientación <input type="text" value="SE"/>
Altura min.	<input type="text" value="85"/> m	Pend. min	<input type="text" value="8"/> %	
Altura máx.	<input type="text" value="109"/> m	Pend. máx.	<input type="text" value="60"/> %	

## Datos ecológicos - Administrativos

MUP  ENP  Fauna protegida   
 Sup(m2)  Sup (m2)  Flora protegida   
 Corredor ecológico  Habitat Int. Comun.   
 Sup. (m2)  Sup Habitat (m2)

## Observaciones

Presenta toda una infraestructura de construcciones buenas. Las chabolas son construcciones de fábrica

## Incidencias

Lo enseñan la hija y/o el yerno

## FOTOGRAFÍA



## ORTOFOTO



### Datos Parcela

Paraje  Coord X   
 Nº Canon  POL-PAR  Coord. Y

### Datos Expediente

En Uso Titular   
 Abandonado DNI  Situación titular   
 Dirección  Tlf

### Usos

Sup Total (m2) <input type="text" value="4.350"/>	<b>Aprovechamiento Actual Principal</b> <input type="text" value="Huerta"/>	<input checked="" type="checkbox"/> Huertas <input type="text" value="1.739"/>	<b>m2</b>
	<b>Aprovechamiento Potencial</b> <input type="text" value="Huerta"/>	<input type="checkbox"/> Pastos <input type="text" value=""/>	
	<b>Estado actual</b> <input type="text" value="Enorme huerta que estuvo muy trabajada, ahora menos. Hay una importante zona en evolución natural con frondosas (principalmente roble y rubra)"/>	<input checked="" type="checkbox"/> Evolución natural <input type="text" value="2.494"/>	
Acotado <input type="text" value="Cierre cuidado"/>		<input type="checkbox"/> Plantación <input type="text" value=""/>	
		<input checked="" type="checkbox"/> Chabola <input type="text" value="1"/> <input type="text" value="40"/>	
		<input type="checkbox"/> Casa <input type="text" value="0"/> <input type="text" value=""/>	
		<input checked="" type="checkbox"/> Otro <input type="text" value=""/>	<input type="text" value="76"/>
		<input type="text" value="Dos invernaderos"/>	
		Ganado <input type="text" value="No aplica"/>	

### Ubicación y geomorfología

Accesos

Altura media <input type="text" value="230"/> m	Pend. media <input type="text" value="26"/> %	Orientación <input type="text" value="S"/>
Altura min. <input type="text" value="222"/> m	Pend. min <input type="text" value="11"/> %	
Altura máx. <input type="text" value="239"/> m	Pend. máx. <input type="text" value="45"/> %	

### Datos ecológicos - Administrativos

MUP  ENP  Fauna protegida   
 Sup(m2)  Sup (m2)  Flora protegida   
 Corredor ecológico  Habitat Int. Comun.   
 Sup. (m2)  Sup Habitat (m2)



## Observaciones

Está en desuso porque no le dedican el tiempo que le dedicaban. Las coordenadas GPS difieren de la realidad en el extremo este

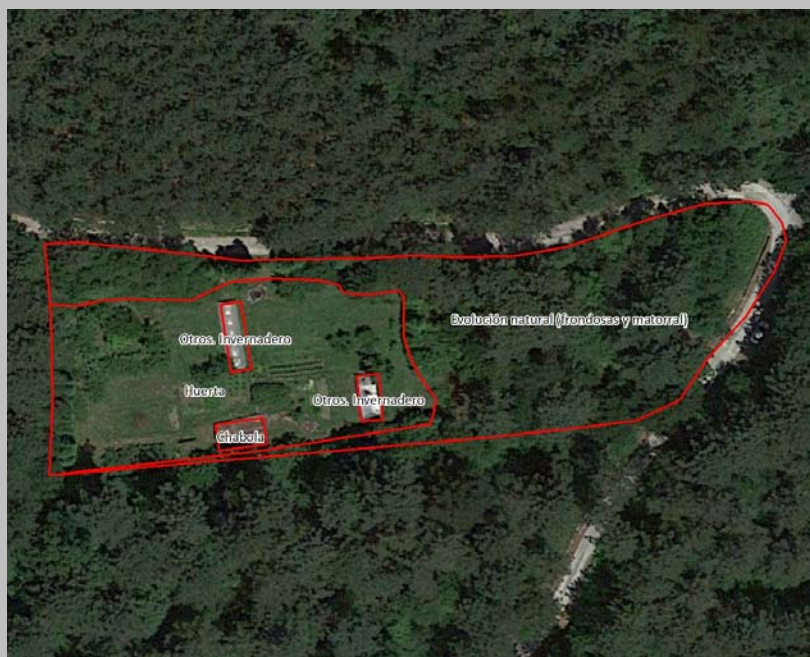
## Incidencias

Lo enseñan otros concesionarios (María Begoña Jauregui Arana y Xabier Orue-Etxebarria Urquiza). Lo lleva el hijo

## FOTOGRAFÍA



## ORTOFOTO



### Datos Parcela

Paraje  Coord X   
 Nº Canon  POL-PAR  Coord. Y

### Datos Expediente

En Uso Titular   
 Abandonado DNI  Situación titular   
 Dirección  Tlf

### Usos

Sup Total (m2) <input type="text" value="495"/>	Aprovechamiento Actual Principal <input type="text" value="Huerta"/>	<input checked="" type="checkbox"/> Huertas <input type="text" value="483"/>
Acotado <input type="text" value="Acotado"/>	Aprovechamiento Potencial <input type="text" value="Huerta"/>	<input type="checkbox"/> Pastos <input type="text" value=""/>
	Estado actual <input type="text" value="Huerta anual bien llevada y cuidada"/>	<input type="checkbox"/> Evolución natural <input type="text" value=""/>
		<input type="checkbox"/> Plantación <input type="text" value=""/>
		<input checked="" type="checkbox"/> Chabola <input type="text" value="1"/> <input type="text" value="12"/>
		<input type="checkbox"/> Casa <input type="text" value="0"/>
		<input type="checkbox"/> Otro <input type="text" value=""/>
		No aplica
		Ganado <input type="text" value="No aplica"/>

### Ubicación y geomorfología

Accesos

Altura media <input type="text" value="284"/> m	Pend. media <input type="text" value="9"/> %	Orientación <input type="text" value="S"/>
Altura min. <input type="text" value="283"/> m	Pend. min <input type="text" value="5"/> %	
Altura máx. <input type="text" value="284"/> m	Pend. máx. <input type="text" value="13"/> %	

### Datos ecológicos - Administrativos

MUP  ENP  Fauna protegida   
 Sup(m2)  Sup (m2)  Flora protegida   
 Corredor ecológico  Habitat Int. Comun.   
 Sup. (m2)  Sup Habitat (m2)



## Observaciones

Chabola pequeña para aperos mimetizada

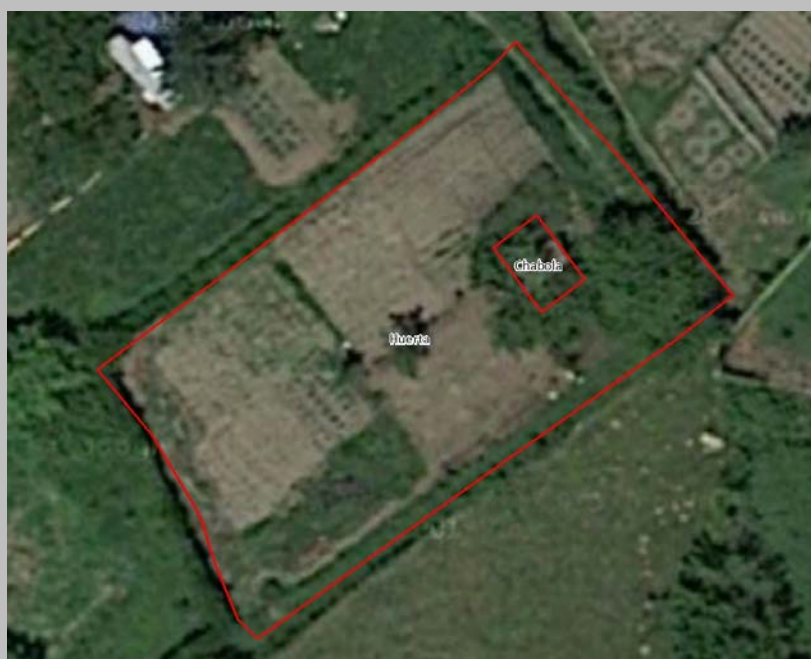
## Incidencias

Sin Incidencias reseñables

## FOTOGRAFÍA



## ORTOFOTO





### Datos Parcela

**Nº Canon** 
**Paraje** 
**Coord X**

**POL-PAR** 
**Coord. Y**

### Datos Expediente

**En Uso**
**Titular**

**Abandonado**
**DNI** 
**Situación titular**

**Dirección** 
**Tlf**

### Usos

<b>Sup Total (m2)</b> <input type="text" value="469"/>	<b>Aprovechamiento Actual Principal</b> <input type="text" value="Baldío"/>	<input checked="" type="checkbox"/> <b>Huertas</b> <input type="text" value="93"/>	<b>m2</b>
	<b>Aprovechamiento Potencial</b> <input type="text" value="Huerta"/>	<input type="checkbox"/> <b>Pastos</b> <input type="text" value=""/>	
<b>Acotado</b>	<b>Estado actual</b> <input type="text" value="Terreno en baldío. Una parte está cultivada por un tercero (ocupa el terreno colindante por norte) y el resto en evolución natural"/>	<input checked="" type="checkbox"/> <b>Evolución natural</b> <input type="text" value="376"/>	
<input type="text" value="Sin acotar"/>		<input type="checkbox"/> <b>Plantación</b> <input type="text" value=""/>	
		<input type="checkbox"/> <b>Chabola</b> <input type="text" value="0"/>	
		<input type="checkbox"/> <b>Casa</b> <input type="text" value="0"/>	
		<input type="checkbox"/> <b>Otro</b> <input type="text" value=""/>	
		<b>No aplica</b>	
		<b>Ganado</b> <input type="text" value="No aplica"/>	

### Ubicación y geomorfología

**Accesos**

<b>Altura media</b> <input type="text" value="131"/> m	<b>Pend. media</b> <input type="text" value="35"/> %	
<b>Altura min.</b> <input type="text" value="126"/> m	<b>Pend. min</b> <input type="text" value="18"/> %	<b>Orientación</b> <input type="text" value="E"/>
<b>Altura máx.</b> <input type="text" value="138"/> m	<b>Pend. máx.</b> <input type="text" value="63"/> %	

### Datos ecológicos - Administrativos

**MUP** 
**ENP** 
**Fauna protegida**

**Sup(m2)** 
**Sup (m2)** 
**Flora protegida**

**Corredor ecológico** 
**Habitat Int. Comun.**

**Sup. (m2)** 
**Sup Habitat (m2)**

## Observaciones

Hay una parte en uso pero no por el titular ni con su conocimiento. Las coordenadas GPS difieren ligeramente de la realidad

## Incidencias

Cuando se jubile, en 2 años, cree que lo dejará

## FOTOGRAFÍA



## ORTOFOTO



### Datos Parcela

Paraje  Coord X   
 Nº Canon  POL-PAR  Coord. Y

### Datos Expediente

En Uso Titular   
 Abandonado DNI  Situación titular   
 Dirección  Tlf

### Usos

Sup Total (m2) <input type="text" value="1.420"/>	Aprovechamiento Actual Principal <input type="text" value="Huerta"/>	<input checked="" type="checkbox"/> Huertas <input type="text" value="1.410"/>
	Aprovechamiento Potencial <input type="text" value="Huerta"/>	<input type="checkbox"/> Pastos <input type="text" value=""/>
	Estado actual <input type="text" value="Huerta anual trabajado con zonas de barbecho"/>	<input type="checkbox"/> Evolución natural <input type="text" value=""/>
Acotado <input type="text" value="Acotado. Abierto en la medianera con el canon 85"/>		<input type="checkbox"/> Plantación <input type="text" value=""/>
		<input checked="" type="checkbox"/> Chabola <input type="text" value="1"/> <input type="text" value="10"/>
		<input type="checkbox"/> Casa <input type="text" value="0"/>
		<input type="checkbox"/> Otro <input type="text" value=""/>
		No aplica
		Ganado <input type="text" value="No aplica"/>

### Ubicación y geomorfología

Accesos

Altura media <input type="text" value="102"/> m	Pend. media <input type="text" value="24"/> %	Orientación <input type="text" value="O"/>
Altura min. <input type="text" value="95"/> m	Pend. min <input type="text" value="17"/> %	
Altura máx. <input type="text" value="109"/> m	Pend. máx. <input type="text" value="34"/> %	

### Datos ecológicos - Administrativos

MUP  ENP  Fauna protegida   
 Sup(m2)  Sup (m2)  Flora protegida   
 Corredor ecológico  Habitat Int. Comun.   
 Sup. (m2)  Sup Habitat (m2)



## Observaciones

Cada año trabaja menos superficie, dejando el resto en barbecho. Chabola nueva de restos de obras. No está acotado el límite con el canon número 85

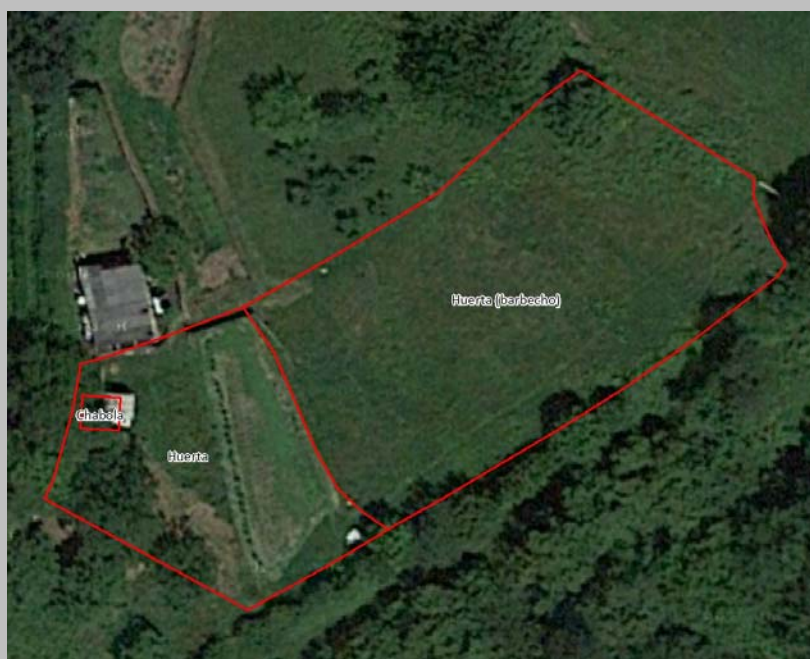
## Incidencias

Sin Incidencias reseñables

## FOTOGRAFÍA



## ORTOFOTO



### Datos Parcela

**Nº Canon** 76      **Paraje** AZKARRI      **Coord X** 515.273  
**POL-PAR** 14-118      **Coord. Y** 4.787.145

### Datos Expediente

**En Uso**      **Titular** Román y Carmelo Garay Alquibar  
 **Abandonado**      **DNI** 14458889      **Situación titular** Imposible contactar  
**Dirección** -      **Tlf** 944561077

### Usos

<b>Sup Total (m2)</b> 342	<b>Aprovechamiento Actual Principal</b> Pasto	<input type="checkbox"/> <b>Huertas</b> <input checked="" type="checkbox"/> <b>Pastos</b> 157 <input checked="" type="checkbox"/> <b>Evolución natural</b> 185 <input type="checkbox"/> <b>Plantación</b> <input type="checkbox"/> <b>Chabola</b> 0 <input type="checkbox"/> <b>Casa</b> 0 <input type="checkbox"/> <b>Otro</b>	<b>m2</b> - - - - -
<b>Acotado</b> Sin acotar	<b>Aprovechamiento Potencial</b> Pasto  <b>Estado actual</b> Pasto con escaso manejo. Hay zona en evolución natural con arbolado bueno de frondosas (roble). La masa es densa y adulta	No aplica  <b>Ganado</b> No en el momento de la visita	

### Ubicación y geomorfología

**Accesos** Carretera Askarri

<b>Altura media</b> 128 m	<b>Pend. media</b> 41 %	<b>Orientación</b> SE
<b>Altura min.</b> 125 m	<b>Pend. min</b> 36 %	
<b>Altura máx.</b> 130 m	<b>Pend. máx.</b> 46 %	

### Datos ecológicos - Administrativos

**MUP** 168      **ENP** -      **Fauna protegida** -  
**Sup(m2)** 342      **Sup (m2)** -      **Flora protegida** -  
**Corredor ecológico** -      **Habitat Int. Comun.** -  
**Sup. (m2)** -      **Sup Habitat (m2)** -

## Observaciones

Límites no claros. Cada vecino dice una cosa. Además el GPS marca diferencias. La parcela que está al norte parece otra concesión que tiene continuidad en esta pero nadie sabe nada de ello. Se está produciendo avance de la evolución natural

## Incidencias

Es imposible contactar con los propietarios, no contestan nunca. Lo enseñan otros concesionarios y dicen que lo llevan los titulares

## FOTOGRAFÍA



## ORTOFOTO





### Datos Parcela

Paraje  Coord X   
 Nº Canon  POL-PAR  Coord. Y

### Datos Expediente

En Uso Titular   
 Abandonado DNI  Situación titular   
 Dirección  Tlf

### Usos

Sup Total (m2) <input type="text" value="1.188"/>	<b>Aprovechamiento Actual Principal</b> <input type="text" value="Huerta con frutales"/>	<input checked="" type="checkbox"/> Huertas <input type="text" value="1.111"/>
<b>Acotado</b> <input type="text" value="Acotado"/>	<b>Aprovechamiento Potencial</b> <input type="text" value="Huerta con frutales"/>	<input type="checkbox"/> Pastos
<b>Estado actual</b> <input type="text" value="Huerta bien trabajada y cuidada. Presencia de alrededor de 25 manzanos. Las zonas baldías son huerta también"/>	<input type="checkbox"/> Evolución natural	<input type="checkbox"/> Plantación
		<input checked="" type="checkbox"/> Chabola <input type="text" value="3"/> <input type="text" value="77"/>
		<input type="checkbox"/> Casa <input type="text" value="0"/>
		<input type="checkbox"/> Otro
		<input type="text" value="No aplica"/>
		<b>Ganado</b> <input type="text" value="No aplica"/>

### Ubicación y geomorfología

Accesos

Altura media <input type="text" value="81"/> m	Pend. media <input type="text" value="34"/> %	Orientación <input type="text" value="SE"/>
Altura min. <input type="text" value="77"/> m	Pend. min <input type="text" value="16"/> %	
Altura máx. <input type="text" value="86"/> m	Pend. máx. <input type="text" value="56"/> %	

### Datos ecológicos - Administrativos

MUP  ENP  Fauna protegida   
 Sup(m2)  Sup (m2)  Flora protegida   
 Corredor ecológico  Habitat Int. Comun.   
 Sup. (m2)  Sup Habitat (m2)

## Observaciones

En el extremo noreste hay construcciones que se ponen como 3 chabolas . Las coordenadas GPS difieren ligeramente de la realidad

## Incidencias

Lo enseña y lo lleva la hija Arantza Garai Burgos. Dice que ha dado aviso al Ayuntamiento

## FOTOGRAFÍA



## ORTOFOTO



## Datos Parcela

Paraje  Coord X   
 Nº Canon  POL-PAR  Coord. Y

## Datos Expediente

En Uso Titular   
 Abandonado DNI  Situación titular   
 Dirección  Tlf

## Usos

Aprovechamiento Actual Principal					
<input type="text" value="Huerta con frutales"/>		<input checked="" type="checkbox"/> Huertas	<input type="text" value="1.054"/>		
		<input type="checkbox"/> Pastos	<input type="text" value=""/>		
		<input checked="" type="checkbox"/> Evolución natural	<input type="text" value="955"/>		
		<input type="checkbox"/> Plantación	<input type="text" value=""/>		
		<input checked="" type="checkbox"/> Chabola	<input type="text" value="1"/>	<input type="text" value="56"/>	
		<input type="checkbox"/> Casa	<input type="text" value="0"/>		
		<input type="checkbox"/> Otro	<input type="text" value=""/>		
Estado actual		<input type="text" value="No aplica"/>			
<input type="text" value="Huerta y frutales (kiwis, kaki y 6 manzanas), todo bien trabajado. Al suroeste hay una zona no trabajada en la que se empieza a dar evolución natural"/>					
Acotado		<input type="text" value="No aplica"/>			
<input type="text" value="Acotado"/>					
Sup Total (m2)		<input type="text" value="2.065"/>			

## Ubicación y geomorfología

Accesos

Altura media	<input type="text" value="86"/>	m	Pend. media	<input type="text" value="29"/>	%	
Altura min.	<input type="text" value="80"/>	m	Pend. min	<input type="text" value="20"/>	%	Orientación <input type="text" value="0"/>
Altura máx.	<input type="text" value="93"/>	m	Pend. máx.	<input type="text" value="50"/>	%	

## Datos ecológicos - Administrativos

MUP  ENP  Fauna protegida   
 Sup(m2)  Sup (m2)  Flora protegida   
 Corredor ecológico  Habitat Int. Comun.   
 Sup. (m2)  Sup Habitat (m2)



## Observaciones

Sensación de desorden por bidones, barbacoa, etc. pero el resto muy bien. Incluso limpia el camino anexo. El acotado está en perfecto estado. Las coordenadas GPS difieren ligeramente de la realidad al sur

## Incidencias

Sin Incidencias reseñables

## FOTOGRAFÍA



## ORTOFOTO



### Datos Parcela

Paraje  Coord X   
 N° Canon  POL-PAR  Coord. Y

### Datos Expediente

En Uso Titular   
 Abandonado DNI  Situación titular   
 Dirección  Tlf

### Usos

Sup Total (m2) <input type="text" value="1.692"/>	<b>Aprovechamiento Actual Principal</b> <input type="text" value="Huerta"/>	<input checked="" type="checkbox"/> Huertas <input type="text" value="1.191"/>	<b>m2</b>
	<b>Aprovechamiento Potencial</b> <input type="text" value="Huerta"/>	<input type="checkbox"/> Pastos <input type="text" value=""/>	
	<b>Estado actual</b> <input type="text" value="Huerta trabajada con una zona de frutales (2 avellanos, 3 higueras y 6 manzanos). Hay una zona de evolución natural e incluso un camino en toda la zona exterior"/>	<input checked="" type="checkbox"/> Evolución natural <input type="text" value="367"/>	
Acotado <input type="text" value="Acotado"/>		<input type="checkbox"/> Plantación <input type="text" value=""/>	
		<input checked="" type="checkbox"/> Chabola <input type="text" value="1"/> <input type="text" value="14"/>	
		<input type="checkbox"/> Casa <input type="text" value="0"/> <input type="text" value=""/>	
		<input checked="" type="checkbox"/> Otro <input type="text" value=""/>	<input type="text" value="120"/>
		<input type="text" value="Camino"/>	
		Ganado <input type="text" value="No aplica"/>	

### Ubicación y geomorfología

Accesos

Altura media <input type="text" value="119"/> m	Pend. media <input type="text" value="26"/> %	Orientación <input type="text" value="O"/>
Altura min. <input type="text" value="115"/> m	Pend. min <input type="text" value="15"/> %	
Altura máx. <input type="text" value="124"/> m	Pend. máx. <input type="text" value="44"/> %	

### Datos ecológicos - Administrativos

MUP  ENP  Fauna protegida   
 Sup(m2)  Sup (m2)  Flora protegida   
 Corredor ecológico  Habitat Int. Comun.   
 Sup. (m2)  Sup Habitat (m2)



## Observaciones

El terreno de la concesión incluye un camino que podría ser fuente de conflictos

## Incidencias

Al titular le dio un ictus que le hizo dejar de usarlo. Lo lleva Fernando Veloso Rodríguez (DNI. 30.573.061-N)

## FOTOGRAFÍA



## ORTOFOTO





## Datos Parcela

Paraje  Coord X   
 Nº Canon  POL-PAR  Coord. Y

## Datos Expediente

En Uso Titular   
 Abandonado DNI  Situación titular   
 Dirección  Tlf

## Usos

Sup Total (m2) <input type="text" value="1.568"/>	<b>Aprovechamiento Actual Principal</b> <input type="text" value="Huerta"/>	<input checked="" type="checkbox"/> Huertas <input type="text" value="192"/>	<b>m2</b>
	<b>Aprovechamiento Potencial</b> <input type="text" value="Huerta"/>	<input checked="" type="checkbox"/> Pastos <input type="text" value="848"/>	
	<b>Estado actual</b> <input type="text" value="Huerta anual trabajada y árboles dispersos por la concesión (8 manzanos). La zona superior con arbolado de evolución natural (robles naturales más de 3 pies). Hay otra zona de pasto sin uso definido"/>	<input checked="" type="checkbox"/> Evolución natural <input type="text" value="493"/>	
Acotado <input type="text" value="Acotado en buen estado, salvo en la medianera con el canon 75"/>		<input type="checkbox"/> Plantación <input type="text" value=""/>	
		<input checked="" type="checkbox"/> Chabola <input type="text" value="1"/> <input type="text" value="35"/>	
		<input type="checkbox"/> Casa <input type="text" value="0"/>	
		<input type="checkbox"/> Otro <input type="text" value=""/>	
		<input type="text" value="No aplica"/>	
		<b>Ganado</b> <input type="text" value="No en el momento de la visita"/>	

## Ubicación y geomorfología

Accesos

Altura media <input type="text" value="101"/> m	Pend. media <input type="text" value="30"/> %	Orientación <input type="text" value="O"/>
Altura min. <input type="text" value="95"/> m	Pend. min <input type="text" value="22"/> %	
Altura máx. <input type="text" value="108"/> m	Pend. máx. <input type="text" value="44"/> %	

## Datos ecológicos - Administrativos

MUP  ENP  Fauna protegida   
 Sup(m2)  Sup (m2)  Flora protegida   
 Corredor ecológico  Habitat Int. Comun.   
 Sup. (m2)  Sup Habitat (m2)

## Observaciones

Por el extremo N pasa una línea de alta. La chabola es de obra. No está acotado el límite con el canon número 75

## Incidencias

Sin Incidencias reseñables

## FOTOGRAFÍA



## ORTOFOTO



## Datos Parcela

Paraje  Coord X   
 N° Canon  POL-PAR  Coord. Y

## Datos Expediente

En Uso Titular   
 Abandonado DNI  Situación titular   
 Dirección  Tlf

## Usos

Sup Total (m2) <input type="text" value="6.487"/>	<b>Aprovechamiento Actual Principal</b> <input type="text" value="Huerta"/>	<input checked="" type="checkbox"/> Huertas <input type="text" value="1.729"/>	<b>m2</b>
	<b>Aprovechamiento Potencial</b> <input type="text" value="Huerta"/>	<input checked="" type="checkbox"/> Pastos <input type="text" value="3.626"/>	
	<b>Estado actual</b> <input type="text" value="Huerta trabajado con 4 invernaderos. En la zona superior (NO) hay 7 manzanos. También hay una zona importante de pasto y otra en evolución natural en el extremo NE"/>	<input checked="" type="checkbox"/> Evolución natural <input type="text" value="891"/>	
Acotado <input type="text" value="Acotado"/>		<input type="checkbox"/> Plantación <input type="text" value=""/>	
		<input checked="" type="checkbox"/> Chabola <input type="text" value="1"/> <input type="text" value="55"/>	
		<input type="checkbox"/> Casa <input type="text" value="0"/> <input type="text" value=""/>	
		<input checked="" type="checkbox"/> Otro <input type="text" value="186"/>	
		<input type="text" value="Cuatro invernaderos y un pozo"/>	
		Ganado <input type="text" value="8 ovejas"/>	

## Ubicación y geomorfología

Accesos

Altura media <input type="text" value="142"/> m	Pend. media <input type="text" value="38"/> %	Orientación <input type="text" value="SO"/>
Altura min. <input type="text" value="126"/> m	Pend. min <input type="text" value="15"/> %	
Altura máx. <input type="text" value="162"/> m	Pend. máx. <input type="text" value="73"/> %	

## Datos ecológicos - Administrativos

MUP  ENP  Fauna protegida   
 Sup(m2)  Sup (m2)  Flora protegida   
 Corredor ecológico  Habitat Int. Comun.   
 Sup. (m2)  Sup Habitat (m2)





## Observaciones

La zona de pasto es usada por otro propietario. La chabola tiene luz. Existen muros de piedra en los taludes

## Incidencias

Lo enseña y lo lleva el hijo de la titular, Julio Sainz Goikoetxea

## FOTOGRAFÍA



## ORTOFOTO



### Datos Parcela

**Paraje** ELEXALDE **Coord X** 513.928  
**Nº Canon** 87 **POL-PAR** 13-U18 **Coord. Y** 4.787.357

### Datos Expediente

**En Uso** **Titular** Jesús González Aldecoa  
 **Abandonado** **DNI** 14149935 **Situación titular** Fallecido  
**Dirección** Zamakoa 30 4ºB **Tlf** 944561753

### Usos

<b>Sup Total (m2)</b> 4.653	<b>Aprovechamiento Actual Principal</b> Huerta	<input checked="" type="checkbox"/> <b>Huertas</b> 1.750 <input type="checkbox"/> <b>Pastos</b> <input checked="" type="checkbox"/> <b>Evolución natural</b> 2.902 <input type="checkbox"/> <b>Plantación</b> <input type="checkbox"/> <b>Chabola</b> 0 <input type="checkbox"/> <b>Casa</b> 0 <input type="checkbox"/> <b>Otro</b>	<b>m2</b>
<b>Acotado</b>	<b>Aprovechamiento Potencial</b> Huerta	No aplica	
Acotado, salvo en la medianera con el canon colindante	<b>Estado actual</b> Huerta semiabandonada aunque está desbrozada y limpia pero sin uso definido. Hay 10 frutales. Hay una zona importante en evolución natural	<b>Ganado</b> No en el momento de la visita	

### Ubicación y geomorfología

**Accesos** Desde Elejalde hasta campo de tiro

<b>Altura media</b> 166 m	<b>Pend. media</b> 37 %	<b>Orientación</b> SO
<b>Altura min.</b> 151 m	<b>Pend. min</b> 0 %	
<b>Altura máx.</b> 174 m	<b>Pend. máx.</b> 79 %	

### Datos ecológicos - Administrativos

**MUP** 167 **ENP** - **Fauna protegida** -  
**Sup(m2)** 4.652 **Sup (m2)** - **Flora protegida** -  
**Corredor ecológico** - **Habitat Int. Comun.** -  
**Sup. (m2)** - **Sup Habitat (m2)** -



## Observaciones

Uso poco claro. Se comenta que a veces pasan las ovejas del vecino

## Incidencias

Lo enseña y lo lleva el hijo Jesús Ángel González Izurrieta (DNI. 14.897.769-W)

## FOTOGRAFÍA



## ORTOFOTO





### Datos Parcela

Paraje  Coord X   
 Nº Canon  POL-PAR  Coord. Y

### Datos Expediente

En Uso Titular   
 Abandonado DNI  Situación titular   
 Dirección  Tlf

### Usos

Sup Total (m2) <input type="text" value="2.121"/>	Aprovechamiento Actual Principal <input type="text" value="Huerta"/>	<input checked="" type="checkbox"/> Huertas <input type="text" value="562"/>	m2
	Aprovechamiento Potencial <input type="text" value="Huerta"/>	<input type="checkbox"/> Pastos <input type="text" value=""/>	
Acotado <input type="text" value="Acotado con dos hilos de alambre la huerta. El resto no"/>	Estado actual <input type="text" value="Del total de la concesión, sólo hay una pequeña parte usado como huerta de temporada. El resto se ha desarrollado a evolución natural de frondosas"/>	<input checked="" type="checkbox"/> Evolución natural <input type="text" value="1.560"/>	
		<input type="checkbox"/> Plantación <input type="text" value=""/>	
		<input type="checkbox"/> Chabola <input type="text" value="0"/>	
		<input type="checkbox"/> Casa <input type="text" value="0"/>	
		<input type="checkbox"/> Otro <input type="text" value=""/>	
		<input type="text" value="No aplica"/>	
		Ganado <input type="text" value="No aplica"/>	

### Ubicación y geomorfología

Accesos

Altura media <input type="text" value="82"/> m	Pend. media <input type="text" value="47"/> %	Orientación <input type="text" value="E"/>
Altura min. <input type="text" value="70"/> m	Pend. min <input type="text" value="30"/> %	
Altura máx. <input type="text" value="91"/> m	Pend. máx. <input type="text" value="84"/> %	

### Datos ecológicos - Administrativos

MUP  ENP  Fauna protegida   
 Sup(m2)  Sup (m2)  Flora protegida   
 Corredor ecológico  Habitat Int. Comun.   
 Sup. (m2)  Sup Habitat (m2)

## Observaciones

La mayor parte de la superficie de la concesión no está aprovechada. Hay dudas sobre la extensión real de la concesión ya que no hay referencias


## Incidencias

Sin Incidencias reseñables

## FOTOGRAFÍA



## ORTOFOTO



### Datos Parcela

Paraje  Coord X   
 Nº Canon  POL-PAR  Coord. Y

### Datos Expediente

En Uso Titular   
 Abandonado DNI  Situación titular   
 Dirección  Tlf

### Usos

Aprovechamiento Actual Principal		<input checked="" type="checkbox"/> Huertas	<input type="text" value="218"/>
<input type="text" value="Huerta"/>		<input type="checkbox"/> Pastos	<input type="text"/>
Sup Total (m2)	<input type="text" value="269"/>	<input type="checkbox"/> Evolución natural	<input type="text"/>
Aprovechamiento Potencial		<input type="checkbox"/> Plantación	<input type="text"/>
<input type="text" value="Huerta"/>		<input checked="" type="checkbox"/> Chabola	<input type="text" value="1"/> <input type="text" value="5"/>
Estado actual		<input type="checkbox"/> Casa	<input type="text" value="0"/>
Acotado	<input type="text" value="Acotado"/>	<input checked="" type="checkbox"/> Otro	<input type="text" value="46"/>
<input type="text" value="Huerta bien trabajada. Hay una zona de paso en el extremo noreste"/>		<input type="text" value="Zona de paso"/>	
		Ganado	<input type="text" value="No aplica"/>

### Ubicación y geomorfología

Accesos

Altura media	<input type="text" value="133"/> m	Pend. media	<input type="text" value="14"/> %	Orientación <input type="text" value="SE"/>
Altura min.	<input type="text" value="132"/> m	Pend. min	<input type="text" value="13"/> %	
Altura máx.	<input type="text" value="134"/> m	Pend. máx.	<input type="text" value="18"/> %	

### Datos ecológicos - Administrativos

MUP  ENP  Fauna protegida   
 Sup(m2)  Sup (m2)  Flora protegida   
 Corredor ecológico  Habitat Int. Comun.   
 Sup. (m2)  Sup Habitat (m2)



## Observaciones

En la visita hay un poco de lío con las chabolas. Se duda si pertenecen al canon o no. Parece que todas fuera menos una. Las chabolas de fuera están un tanto abandonadas, con aperos


## Incidencias

Lo enseña y lo lleva el sobrino

## FOTOGRAFÍA



## ORTOFOTO



### Datos Parcela

Paraje  Coord X   
 Nº Canon  POL-PAR  Coord. Y

### Datos Expediente

En Uso Titular   
 Abandonado DNI  Situación titular   
 Dirección  Tlf

### Usos

<b>Aprovechamiento Actual Principal</b>	<input type="checkbox"/> Huertas	<input type="text" value=""/>
<input type="text" value="Pasto"/>	<input checked="" type="checkbox"/> Pastos	<input type="text" value="4.074"/>
<b>Aprovechamiento Potencial</b>	<input checked="" type="checkbox"/> Evolución natural	<input type="text" value="2.108"/>
<input type="text" value="Pasto"/>	<input type="checkbox"/> Plantación	<input type="text" value=""/>
<b>Estado actual</b>	<input checked="" type="checkbox"/> Chabola	<input type="text" value="2"/> <input type="text" value="180"/>
<input type="text" value="Acotado"/>	<input type="checkbox"/> Casa	<input type="text" value="0"/>
<input type="text" value="Acotado"/>	<input checked="" type="checkbox"/> Otro	<input type="text" value="18"/>
<input type="text" value="Pasto manejado sin presencia de ganado continuada. Zona en evolución natural con presencia de frondosas como fresno y acacias que parecen naturales porque no se observa marco de plantación (las acacias están en el extremo sur)"/>	<input type="text" value="Un pozo"/>	
	<b>Ganado</b>	<input type="text" value="No en el momento de la visita pero tiene que haber"/>

Sup Total (m2)

### Ubicación y geomorfología

Accesos

Altura media	<input type="text" value="104"/> m	Pend. media	<input type="text" value="33"/> %	Orientación <input type="text" value="SE"/>
Altura min.	<input type="text" value="80"/> m	Pend. min	<input type="text" value="12"/> %	
Altura máx.	<input type="text" value="119"/> m	Pend. máx.	<input type="text" value="53"/> %	

### Datos ecológicos - Administrativos

MUP  ENP  Fauna protegida   
 Sup(m2)  Sup (m2)  Flora protegida   
 Corredor ecológico  Habitat Int. Comun.   
 Sup. (m2)  Sup Habitat (m2)



## Observaciones

Parece que los límites se han modificados respecto de la concesión inicial, crece con la proliferación de acacias.  
Linda con Luis María Arcarazo y la carretera

## Incidencias

Lo enseña Jon Legarreta pero lo debe de llevar el titular

## FOTOGRAFÍA



## ORTOFOTO





### Datos Parcela

Paraje  Coord X   
 Nº Canon  POL-PAR  Coord. Y

### Datos Expediente

En Uso Titular   
 Abandonado DNI  Situación titular   
 Dirección  Tlf

### Usos

Sup Total (m2) <input type="text" value="1.904"/>	<b>Aprovechamiento Actual Principal</b> <input type="text" value="Pasto y huerta"/>	<input checked="" type="checkbox"/> Huertas <input type="text" value="514"/>	<b>m2</b>
	<b>Aprovechamiento Potencial</b> <input type="text" value="Pasto y huerta"/>	<input checked="" type="checkbox"/> Pastos <input type="text" value="1.268"/>	
	<b>Estado actual</b> <input type="text" value="Pasto, con huerta y unos 15 manzanos. Hay una vid. Todo está muy cuidado. Hay una pequeña zona en evolución natural en el extremo sur de la concesión"/>	<input checked="" type="checkbox"/> Evolución natural <input type="text" value="109"/>	
Acotado <input type="text" value="Acotado perfecto"/>		<input type="checkbox"/> Plantación <input type="text" value=""/>	
		<input checked="" type="checkbox"/> Chabola <input type="text" value="1"/> <input type="text" value="14"/>	
		<input type="checkbox"/> Casa <input type="text" value="0"/>	
		<input type="checkbox"/> Otro <input type="text" value=""/>	
		<input type="text" value="No aplica"/>	
		<b>Ganado</b> <input type="text" value="No en el momento de la visita"/>	

### Ubicación y geomorfología

Accesos

Altura media <input type="text" value="90"/> m	Pend. media <input type="text" value="21"/> %	Orientación <input type="text" value="E"/>
Altura min. <input type="text" value="86"/> m	Pend. min <input type="text" value="12"/> %	
Altura máx. <input type="text" value="96"/> m	Pend. máx. <input type="text" value="28"/> %	

### Datos ecológicos - Administrativos

MUP  ENP  Fauna protegida   
 Sup(m2)  Sup (m2)  Flora protegida   
 Corredor ecológico  Habitat Int. Comun.   
 Sup. (m2)  Sup Habitat (m2)

## Observaciones

Terreno rodeado por pinar del Ayuntamiento

## Incidencias

Lo enseña Xabier Orue-Etxebarria (Exp. 163). Lo llevan la mujer y el hijo

## FOTOGRAFÍA



## ORTOFOTO



## Datos Parcela

Paraje  Coord X   
 Nº Canon  POL-PAR  Coord. Y

## Datos Expediente

En Uso Titular   
 Abandonado DNI  Situación titular   
 Dirección  Tlf

## Usos

Sup Total (m2) <input type="text" value="2.228"/>	<b>Aprovechamiento Actual Principal</b> <input type="text" value="Huerta"/>	<input checked="" type="checkbox"/> Huertas <input type="text" value="1.431"/>	<b>m2</b>
<b>Acotado</b> <input type="text" value="Acotado"/>	<b>Aprovechamiento Potencial</b> <input type="text" value="Huerta"/>	<input type="checkbox"/> Pastos <input type="text" value=""/>	<input type="text" value="785"/>
	<b>Estado actual</b> <input type="text" value="Huerta en terrazas muy trabajada y cuidada. Hay una zona en evolución natural en el extremo este de la concesión"/>	<input checked="" type="checkbox"/> Evolución natural <input type="text" value=""/>	<input type="text" value="12"/>
		<input type="checkbox"/> Plantación <input type="text" value=""/>	<input type="text" value=""/>
		<input checked="" type="checkbox"/> Chabola <input type="text" value="1"/>	<input type="text" value=""/>
		<input type="checkbox"/> Casa <input type="text" value="0"/>	<input type="text" value=""/>
		<input type="checkbox"/> Otro <input type="text" value=""/>	<input type="text" value=""/>
		<input type="text" value="No aplica"/>	
		<b>Ganado</b> <input type="text" value="No aplica"/>	

## Ubicación y geomorfología

Accesos

Altura media <input type="text" value="196"/> m	Pend. media <input type="text" value="31"/> %	Orientación <input type="text" value="SO"/>
Altura min. <input type="text" value="186"/> m	Pend. min <input type="text" value="18"/> %	
Altura máx. <input type="text" value="207"/> m	Pend. máx. <input type="text" value="73"/> %	

## Datos ecológicos - Administrativos

MUP  ENP  Fauna protegida   
 Sup(m2)  Sup (m2)  Flora protegida   
 Corredor ecológico  Habitat Int. Comun.   
 Sup. (m2)  Sup Habitat (m2)



## Observaciones

Sin Observaciones reseñables

## Incidencias

Sin Incidencias reseñables

## FOTOGRAFÍA



## ORTOFOTO



### Datos Parcela

**Nº Canon** 
**Paraje** 
**Coord X**

**POL-PAR** 
**Coord. Y**

### Datos Expediente

**En Uso**
**Titular**

**Abandonado**
**DNI** 
**Situación titular**

**Dirección** 
**Tlf**

### Usos

<b>Sup Total (m2)</b> <input type="text" value="1.404"/>	<b>Aprovechamiento Actual Principal</b> <input type="text" value="Huerta. Monte"/>	<input checked="" type="checkbox"/> <b>Huertas</b> <input type="text" value="187"/>	<b>m2</b>
	<b>Aprovechamiento Potencial</b> <input type="text" value="Huerta. Monte"/>	<input type="checkbox"/> <b>Pastos</b> <input type="text" value=""/>	
<b>Acotado</b> <input type="text" value="Sin acotar"/>	<b>Estado actual</b> <input type="text" value="Huerta de invierno con habas. Acceso cuidado. El resto de la superficie en evolución natural junto a eucaliptos. Regenera roble, abedul y acacia"/>	<input checked="" type="checkbox"/> <b>Evolución natural</b> <input type="text" value="1.218"/>	
		<input type="checkbox"/> <b>Plantación</b> <input type="text" value=""/>	
		<input type="checkbox"/> <b>Chabola</b> <input type="text" value="0"/>	
		<input type="checkbox"/> <b>Casa</b> <input type="text" value="0"/>	
		<input type="checkbox"/> <b>Otro</b> <input type="text" value=""/>	
		<input type="text" value="No aplica"/>	
		<b>Ganado</b> <input type="text" value="No aplica"/>	

### Ubicación y geomorfología

**Accesos**

<b>Altura media</b> <input type="text" value="187"/> m	<b>Pend. media</b> <input type="text" value="26"/> %	<b>Orientación</b> <input type="text" value="SO"/>
<b>Altura min.</b> <input type="text" value="182"/> m	<b>Pend. min</b> <input type="text" value="12"/> %	
<b>Altura máx.</b> <input type="text" value="194"/> m	<b>Pend. máx.</b> <input type="text" value="49"/> %	

### Datos ecológicos - Administrativos

**MUP** 
**ENP** 
**Fauna protegida**

**Sup(m2)** 
**Sup (m2)** 
**Flora protegida**

**Corredor ecológico** 
**Habitat Int. Comun.**

**Sup. (m2)** 
**Sup Habitat (m2)**




## Observaciones

Sólo se aprovecha una parte muy pequeña de la concesión

## Incidencias

Lo enseña y lo lleva el hijo, Jesús María Gumucio (DNI. 14.932.883-H)

## FOTOGRAFÍA



## ORTOFOTO





## Datos Parcela

**Paraje** ELEXALDE **Coord X** 513.493  
**Nº Canon** 95 **POL-PAR** 12-U25 **Coord. Y** 4.787.554

## Datos Expediente

**En Uso** **Titular** Serafín Gumucio Arriortua  
 **Abandonado** **DNI** 14452619 **Situación titular** Fallecido  
**Dirección** Elexalde 69 **Tlf** 662383929

## Usos

<b>Sup Total (m2)</b> 1.019	<b>Aprovechamiento Actual Principal</b> Pasto y huerta	<input checked="" type="checkbox"/> <b>Huertas</b> 303
<b>Acotado</b> Acotado	<b>Aprovechamiento Potencial</b> Pasto y huerta	<input checked="" type="checkbox"/> <b>Pastos</b> 419
	<b>Estado actual</b> Pasto bien cuidado de uso estacionario. Huerta anual bien trabajada. En la franja exterior se da la evolución natural	<input checked="" type="checkbox"/> <b>Evolución natural</b> 298
		<input type="checkbox"/> <b>Plantación</b>
		<input type="checkbox"/> <b>Chabola</b> 0
		<input type="checkbox"/> <b>Casa</b> 0
		<input type="checkbox"/> <b>Otro</b>
		<b>Ganado</b> No en el momento de la visita. En primavera burros u ovejas
		<b>No aplica</b>

## Ubicación y geomorfología

**Accesos** Desde caserío Elexalde 69

<b>Altura media</b> 203 m	<b>Pend. media</b> 20 %	<b>Orientación</b> SO
<b>Altura min.</b> 200 m	<b>Pend. min</b> 15 %	
<b>Altura máx.</b> 208 m	<b>Pend. máx.</b> 25 %	

## Datos ecológicos - Administrativos

**MUP** 167 **ENP** - **Fauna protegida** -  
**Sup(m2)** 1.019 **Sup (m2)** - **Flora protegida** -  
**Corredor ecológico** - **Habitat Int. Comun.** -  
**Sup. (m2)** - **Sup Habitat (m2)** -

## Observaciones

Todo el canon está muy cuidado. Abonado y arado

## Incidencias

Lo enseña y lo lleva el hijo, Jesús María Gumucio (DNI. 14.932.883-H)

## FOTOGRAFÍA



## ORTOFOTO



## Datos Parcela

Paraje  Coord X   
 N° Canon  POL-PAR  Coord. Y

## Datos Expediente

En Uso Titular   
 Abandonado DNI  Situación titular   
 Dirección  Tlf

## Usos

Sup Total (m2) <input type="text" value="2.225"/>	<b>Aprovechamiento Actual Principal</b> <input type="text" value="Pasto y huerta"/>	<input checked="" type="checkbox"/> Huertas <input type="text" value="315"/>	<b>m2</b>
<b>Acotado</b> <input type="text" value="Acotado"/>	<b>Aprovechamiento Potencial</b> <input type="text" value="Pasto y huerta"/>	<input checked="" type="checkbox"/> Pastos <input type="text" value="1.880"/>	
	<b>Estado actual</b> <input type="text" value="Pasto y huerta anual (alubia, pimiento) bien trabajados"/>	<input type="checkbox"/> Evolución natural <input type="text" value=""/>	
		<input type="checkbox"/> Plantación <input type="text" value=""/>	
		<input checked="" type="checkbox"/> Chabola <input type="text" value="1"/> <input type="text" value="30"/>	
		<input type="checkbox"/> Casa <input type="text" value="0"/>	
		<input type="checkbox"/> Otro <input type="text" value=""/>	
		<input type="text" value="No aplica"/>	
		<b>Ganado</b> <input type="text" value="No en el momento de la visita. En primavera burros u ovejas"/>	

## Ubicación y geomorfología

**Accesos**

<b>Altura media</b> <input type="text" value="198"/> m	<b>Pend. media</b> <input type="text" value="23"/> %	<b>Orientación</b> <input type="text" value="SO"/>
<b>Altura min.</b> <input type="text" value="193"/> m	<b>Pend. min</b> <input type="text" value="18"/> %	
<b>Altura máx.</b> <input type="text" value="205"/> m	<b>Pend. máx.</b> <input type="text" value="33"/> %	

## Datos ecológicos - Administrativos

**MUP**  **ENP**

**Fauna protegida**

**Sup(m2)**  **Sup (m2)**

**Flora protegida**

**Corredor ecológico**  **Habitat Int. Comun.**

**Sup. (m2)**  **Sup Habitat (m2)**



## Observaciones

Todo el canon está muy cuidado. Abonado y arado

## Incidencias

Lo enseña y lo lleva el hijo, Jesús María Gumucio (DNI. 14.932.883-H)

## FOTOGRAFÍA



## ORTOFOTO



## Datos Parcela

**Nº Canon** 
**Paraje** 
**Coord X**

**POL-PAR** 
**Coord. Y**

## Datos Expediente

**En Uso**
**Titular**

**Abandonado**
**DNI** 
**Situación titular**

**Dirección** 
**Tlf**

## Usos

<b>Sup Total (m2)</b> <input type="text" value="10.505"/>	<b>Aprovechamiento Actual Principal</b> <input type="text" value="Pasto"/>	<input type="checkbox"/> <b>Huertas</b>	<input type="text" value=""/>
<b>Acotado</b> <input type="text" value="Acotado"/>	<b>Aprovechamiento Potencial</b> <input type="text" value="Pasto"/>	<input checked="" type="checkbox"/> <b>Pastos</b>	<input type="text" value="10.271"/>
	<b>Estado actual</b> <input type="text" value="Pasto manejado en muy buen estado. Hay una zona pavimentada junto a las construcciones del interior"/>	<input type="checkbox"/> <b>Evolución natural</b>	<input type="text" value=""/>
		<input type="checkbox"/> <b>Plantación</b>	<input type="text" value=""/>
		<input type="checkbox"/> <b>Chabola</b>	<input type="text" value="0"/>
		<input type="checkbox"/> <b>Casa</b>	<input type="text" value="0"/>
		<input checked="" type="checkbox"/> <b>Otro</b>	<input type="text" value="235"/>
		<b>Zona Pavimentada</b> <input type="text" value=""/>	
		<b>Ganado</b>	<input type="text" value="No en el momento de la visita"/>

## Ubicación y geomorfología

**Accesos**

<b>Altura media</b> <input type="text" value="245"/> m	<b>Pend. media</b> <input type="text" value="19"/> %	
<b>Altura min.</b> <input type="text" value="236"/> m	<b>Pend. min</b> <input type="text" value="4"/> %	<b>Orientación</b> <input type="text" value="SE"/>
<b>Altura máx.</b> <input type="text" value="258"/> m	<b>Pend. máx.</b> <input type="text" value="30"/> %	

## Datos ecológicos - Administrativos

**MUP** 
**ENP** 
**Fauna protegida**

**Sup(m2)** 
**Sup (m2)** 
**Flora protegida**

**Corredor ecológico** 
**Habitat Int. Comun.**

**Sup. (m2)** 
**Sup Habitat (m2)**



## Observaciones

La vivienda 152 m<sup>2</sup> y la chabola 48 m<sup>2</sup> del interior están perfectamente amojonados (se cree que formarían parte de la concesión y algún momento se legalizaron), por ello no se incluyen en los datos propios de este canon

## Incidencias

Lo enseña Rosa María Gumucio y lo llevan ella y su hermana Mari Carmen. El ganado pertenece a un pastor de Larrabetxu y a veces corta hierba y se la lleva

## FOTOGRAFÍA



## ORTOFOTO





### Datos Parcela

Paraje  Coord X   
 N° Canon  POL-PAR  Coord. Y

### Datos Expediente

En Uso Titular   
 Abandonado DNI  Situación titular   
 Dirección  Tlf

### Usos

Sup Total (m2) <input type="text" value="604"/>	<b>Aprovechamiento Actual Principal</b> <input type="text" value="Huerta"/>	<input checked="" type="checkbox"/> Huertas <input type="text" value="598"/>
<b>Acotado</b> <input type="text" value="Acotado por parte superior y muro de piedra junto a la carretera"/>	<b>Aprovechamiento Potencial</b> <input type="text" value="Huerta"/>	<input type="checkbox"/> Pastos <input type="text" value=""/>
	<b>Estado actual</b> <input type="text" value="Huerta muy trabajada entre curvas de la carretera, con pinar en la parte superior"/>	<input type="checkbox"/> Evolución natural <input type="text" value=""/>
		<input type="checkbox"/> Plantación <input type="text" value=""/>
		<input checked="" type="checkbox"/> Chabola <input type="text" value="1"/> <input type="text" value="6"/>
		<input type="checkbox"/> Casa <input type="text" value="0"/>
		<input type="checkbox"/> Otro <input type="text" value=""/>
		<input type="text" value="No aplica"/>
		<b>Ganado</b> <input type="text" value="No aplica"/>

### Ubicación y geomorfología

Accesos

Altura media <input type="text" value="125"/> m	Pend. media <input type="text" value="54"/> %	Orientación <input type="text" value="0"/>
Altura min. <input type="text" value="120"/> m	Pend. min <input type="text" value="45"/> %	
Altura máx. <input type="text" value="130"/> m	Pend. máx. <input type="text" value="67"/> %	

### Datos ecológicos - Administrativos

MUP  ENP  Fauna protegida   
 Sup(m2)  Sup (m2)  Flora protegida   
 Corredor ecológico  Habitat Int. Comun.   
 Sup. (m2)  Sup Habitat (m2)

## Observaciones

Zona con mucha pendiente, que recoge aguas al arroyo. Prestar atención porque podría ser una zona vulnerable

## Incidencias

El titular ocupa más terreno que el propio de la concesión. Eran 2 terrenos, el suyo y el un tal García, que ya no está en Galdakao y lo usa.

## FOTOGRAFÍA



## ORTOFOTO



### Datos Parcela

Paraje  Coord X   
 Nº Canon  POL-PAR  Coord. Y

### Datos Expediente

En Uso Titular   
 Abandonado DNI  Situación titular   
 Dirección  Tlf

### Usos

<b>Aprovechamiento Actual Principal</b>		<input checked="" type="checkbox"/> Huertas	<input type="text" value="1.844"/>
<input type="text" value="Huerta con frutales. Monte"/>		<input type="checkbox"/> Pastos	<input type="text"/>
<b>Sup Total (m2)</b>	<input type="text" value="10.627"/>	<input checked="" type="checkbox"/> Evolución natural	<input type="text" value="3.344"/>
<b>Aprovechamiento Potencial</b>		<input checked="" type="checkbox"/> Plantación	<input type="text" value="5.423"/>
<input type="text" value="Huerta con frutales. Monte"/>		<input checked="" type="checkbox"/> Chabola	<input type="text" value="1"/> <input type="text" value="16"/>
<b>Estado actual</b>		<input type="checkbox"/> Casa	<input type="text" value="0"/>
<b>Acotado</b>	<input type="text" value="Acotado"/>	<input type="checkbox"/> Otro	<input type="text"/>
<input type="text" value="Junto a la huerta, hay una zona de frutales. Existe un pinar maduro de más de 20 años, limitado por eucalipto. Hay una zona en evolución natural"/>		<input type="text" value="No aplica"/>	
		<b>Ganado</b>	<input type="text" value="No aplica"/>

### Ubicación y geomorfología

Accesos

Altura media	<input type="text" value="121"/> m	Pend. media	<input type="text" value="37"/> %	Orientación <input type="text" value="0"/>
Altura min.	<input type="text" value="92"/> m	Pend. min	<input type="text" value="15"/> %	
Altura máx.	<input type="text" value="144"/> m	Pend. máx.	<input type="text" value="61"/> %	

### Datos ecológicos - Administrativos

MUP  ENP  Fauna protegida   
 Sup(m2)  Sup (m2)  Flora protegida   
 Corredor ecológico  Habitat Int. Comun.   
 Sup. (m2)  Sup Habitat (m2)





## Observaciones

Lo tienen bastante dejado, aunque parece que han retomado un poco el uso. Dice que el vuelo del pinar es del Ayuntamiento y que no sabe porque tiene que pagar él. Las coordenadas GPS difieren ligeramente de la realidad al norte del canon

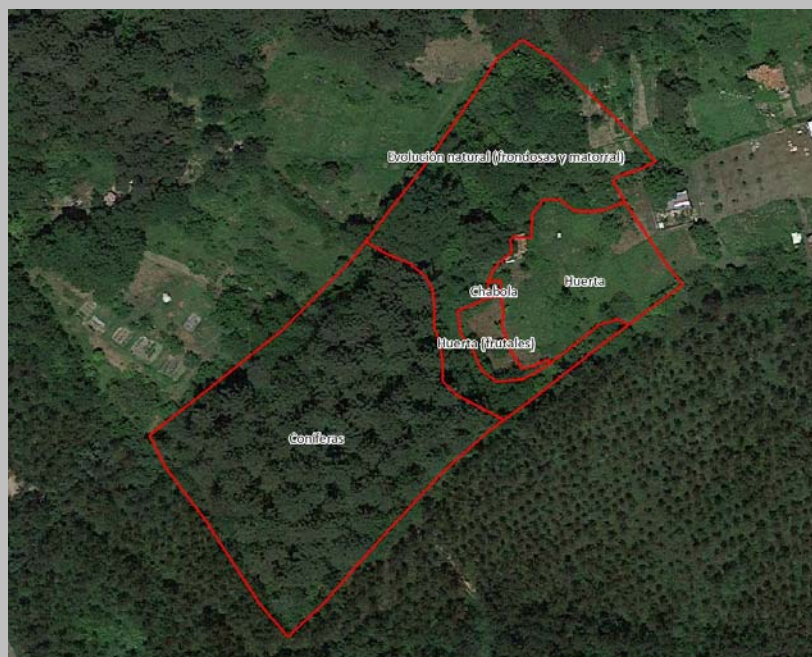
## Incidencias

Lo enseña y lo lleva José M<sup>a</sup> Ibañez (DNI. 14.544.752-N)

## FOTOGRAFÍA



## ORTOFOTO



### Datos Parcela

Paraje  Coord X   
 N° Canon  POL-PAR  Coord. Y

### Datos Expediente

En Uso Titular   
 Abandonado DNI  Situación titular   
 Dirección  Tlf

### Usos

Sup Total (m2) <input type="text" value="11.318"/>	<b>Aprovechamiento Actual Principal</b> <input type="text" value="Pasto"/>	<input type="checkbox"/> Huertas <input type="text" value=""/>	<b>m2</b>
	<b>Aprovechamiento Potencial</b> <input type="text" value="Pasto"/>	<input checked="" type="checkbox"/> Pastos <input type="text" value="9.959"/>	
	<b>Estado actual</b> <input type="text" value="Pasto manejado y mejorado con abonado. Hay una pequeña zona de evolución natural pegada a la carretera"/>	<input checked="" type="checkbox"/> Evolución natural <input type="text" value="1.341"/>	
<b>Acotado</b> <input type="text" value="Acotado perimetral, en el interior con pastor eléctrico"/>		<input type="checkbox"/> Plantación <input type="text" value=""/>	
		<input checked="" type="checkbox"/> Chabola <input type="text" value="1"/> <input type="text" value="17"/>	
		<input type="checkbox"/> Casa <input type="text" value="0"/>	
		<input type="checkbox"/> Otro <input type="text" value=""/>	
		<input type="text" value="No aplica"/>	
		<b>Ganado</b> <input type="text" value="3 burras todo el año"/>	

### Ubicación y geomorfología

**Accesos**

<b>Altura media</b> <input type="text" value="200"/> m	<b>Pend. media</b> <input type="text" value="24"/> %	<b>Orientación</b> <input type="text" value="S"/>
<b>Altura min.</b> <input type="text" value="188"/> m	<b>Pend. min</b> <input type="text" value="14"/> %	
<b>Altura máx.</b> <input type="text" value="216"/> m	<b>Pend. máx.</b> <input type="text" value="57"/> %	

### Datos ecológicos - Administrativos

**MUP**  **ENP**   
**Sup(m2)**  **Sup (m2)**   
**Corredor ecológico**  **Habitat Int. Comun.**   
**Sup. (m2)**  **Sup Habitat (m2)**

**Fauna protegida**   
**Flora protegida**



## Observaciones

La chabola es un tejado de abrigo plano con 4 postes

## Incidencias

Sin Incidencias reseñables

## FOTOGRAFÍA



## ORTOFOTO





### Datos Parcela

**Paraje** ELEXALDE **Coord X** 513.959  
**Nº Canon** 104 **POL-PAR** 13-U18 **Coord. Y** 4.787.060

### Datos Expediente

**En Uso** **Titular** Pedro José Isasi Beldarrain  
 **Abandonado** **DNI** 72236381M **Situación titular** Titular OK  
**Dirección** - **Tlf** 946009928

### Usos

<b>Sup Total (m2)</b> 576	<b>Aprovechamiento Actual Principal</b> Huerta	<input checked="" type="checkbox"/> <b>Huertas</b> 567	<b>m2</b>
<b>Acotado</b> Acotado	<b>Aprovechamiento Potencial</b> Huerta	<input type="checkbox"/> <b>Pastos</b>	
	<b>Estado actual</b> Huerta con bancadas y muy trabajada. Hay daños de corzo	<input type="checkbox"/> <b>Evolución natural</b>	
		<input type="checkbox"/> <b>Plantación</b>	
		<input checked="" type="checkbox"/> <b>Chabola</b> 1 8	
		<input type="checkbox"/> <b>Casa</b> 0	
		<input type="checkbox"/> <b>Otro</b>	
		<b>No aplica</b>	
		<b>Ganado</b> No aplica	

### Ubicación y geomorfología

**Accesos** Carretera Elexalde Altamira y senda por pinar 10 min.

<b>Altura media</b> 158 m	<b>Pend. media</b> 38 %	<b>Orientación</b> S
<b>Altura min.</b> 156 m	<b>Pend. min</b> 33 %	
<b>Altura máx.</b> 161 m	<b>Pend. máx.</b> 43 %	

### Datos ecológicos - Administrativos

**MUP** 167 **ENP** - **Fauna protegida** -  
**Sup(m2)** 576 **Sup (m2)** - **Flora protegida** -  
**Corredor ecológico** - **Habitat Int. Comun.** 6510  
**Sup. (m2)** - **Sup Habitat (m2)** 576



## Observaciones

No están claros los límites con el exp 5 y 118 pero el GPS indica como en plano. Hay una chabola para aperos

## Incidencias

Sin Incidencias reseñables

## FOTOGRAFÍA



## ORTOFOTO



### Datos Parcela

**Nº Canon** 105  
**Paraje** ALDATZE **Coord X** 513.547  
**POL-PAR** 13-U18 **Coord. Y** 4.786.563

### Datos Expediente

**En Uso** **Titular** José Antonio Iturbe Ormaeche  
 **Abandonado** **DNI** 14902976 **Situación titular** Fallecido  
**Dirección** - **Tlf** 944560946

### Usos

<b>Sup Total (m2)</b> 372	<b>Aprovechamiento Actual Principal</b> Monte	<input type="checkbox"/> Huertas	<b>m2</b>
	<b>Aprovechamiento Potencial</b> Monte	<input type="checkbox"/> Pastos	
<b>Acotado</b> Sin acotar	<b>Estado actual</b> Terreno abandonado con árboles caídos (acacias). No se puede caminar por dentro por mucha zarza. Todo ya en evolución natural	<input checked="" type="checkbox"/> Evolución natural	372
		<input type="checkbox"/> Plantación	
		<input type="checkbox"/> Chabola 0	
		<input type="checkbox"/> Casa 0	
		<input type="checkbox"/> Otro	
		<b>No aplica</b>	
		<b>Ganado</b>	<b>No aplica</b>

### Ubicación y geomorfología

**Accesos** Muy malo desde el caserío junto al cementerio

<b>Altura media</b> 97 m	<b>Pend. media</b> 37 %	<b>Orientación</b> SE
<b>Altura min.</b> 95 m	<b>Pend. min</b> 17 %	
<b>Altura máx.</b> 100 m	<b>Pend. máx.</b> 56 %	

### Datos ecológicos - Administrativos

**MUP** - **ENP** - **Fauna protegida** -  
**Sup(m2)** **Sup (m2)** **Flora protegida** -  
**Corredor ecológico** - **Habitat Int. Comun.** -  
**Sup. (m2)** **Sup Habitat (m2)**



## Observaciones

No lo mantienen porque son mayores y no pueden acceder. Acacias caídas sobre el terreno y el talud se desprende

## Incidencias

Lo enseña María Teresa Iturbe, hija del concesionario, con DNI 14.879.357-J

## FOTOGRAFÍA



## ORTOFOTO



### Datos Parcela

Paraje  Coord X   
 N° Canon  POL-PAR  Coord. Y

### Datos Expediente

En Uso Titular   
 Abandonado DNI  Situación titular   
 Dirección  Tlf

### Usos

Sup Total (m2) <input type="text" value="5.231"/>	<b>Aprovechamiento Actual Principal</b> <input type="text" value="Pasto y huerta con frutales"/>	<input checked="" type="checkbox"/> Huertas <input type="text" value="1.380"/>	<input checked="" type="checkbox"/> Pastos <input type="text" value="3.738"/>
<b>Acotado</b> <input type="text" value="Acotado en buen estado"/>	<b>Aprovechamiento Potencial</b> <input type="text" value="Pasto y huerta con frutales"/>	<input checked="" type="checkbox"/> Evolución natural <input type="text" value="94"/>	<input type="checkbox"/> Plantación <input type="text" value=""/>
	<b>Estado actual</b> <input type="text" value="Existe una zona importante de pasto. Hay una huerta anual y otra zona con frutales (unos 25 manzanos). Existe una pequeña zona en evolución natural en el extremo noreste de la concesión"/>	<input checked="" type="checkbox"/> Chabola <input type="text" value="1"/>	<input type="checkbox"/> Casa <input type="text" value="0"/>
		<input type="checkbox"/> Otro <input type="text" value=""/>	<input type="text" value="No aplica"/>
		<b>Ganado</b> <input type="text" value="2 ponys todo el año"/>	

### Ubicación y geomorfología

Accesos

Altura media <input type="text" value="139"/> m	Pend. media <input type="text" value="30"/> %	Orientación <input type="text" value="SO"/>
Altura min. <input type="text" value="125"/> m	Pend. min <input type="text" value="20"/> %	
Altura máx. <input type="text" value="157"/> m	Pend. máx. <input type="text" value="41"/> %	

### Datos ecológicos - Administrativos

MUP  ENP  Fauna protegida   
 Sup(m2)  Sup (m2)  Flora protegida   
 Corredor ecológico  Habitat Int. Comun.   
 Sup. (m2)  Sup Habitat (m2)

## Observaciones

El uso de la chabola es para abrigo del ganado. Los frutales sufrieron un fuego pero ahí resisten. Acotado en buen estado

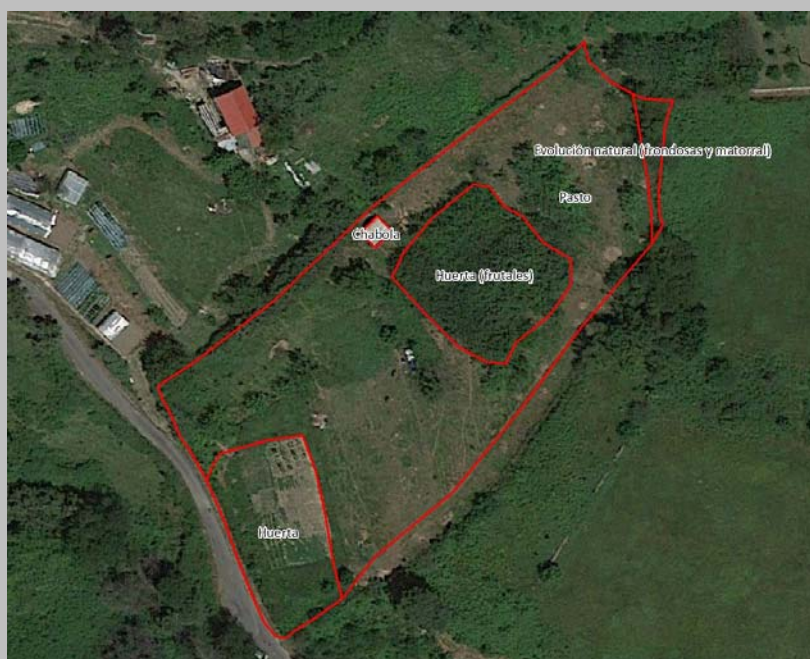
## Incidencias

Sin Incidencias reseñables

## FOTOGRAFÍA



## ORTOFOTO





## Datos Parcela

Paraje  Coord X   
 Nº Canon  POL-PAR  Coord. Y

## Datos Expediente

En Uso Titular   
 Abandonado DNI  Situación titular   
 Dirección  Tlf

## Usos

Sup Total (m2) <input type="text" value="760"/>	<b>Aprovechamiento Actual Principal</b> <input type="text" value="Huerta"/>	<input checked="" type="checkbox"/> Huertas <input type="text" value="490"/>	<b>m2</b>
	<b>Aprovechamiento Potencial</b> <input type="text" value="Huerta"/>	<input type="checkbox"/> Pastos <input type="text" value=""/>	
	<b>Estado actual</b> <input type="text" value="Huerta trabajada con zona de evolución natural el este"/>	<input checked="" type="checkbox"/> Evolución natural <input type="text" value="240"/>	
<b>Acotado</b> <input type="text" value="Acotado, excepto la parte que linda con las concesiones 183 y 194"/>		<input type="checkbox"/> Plantación <input type="text" value=""/>	
		<input checked="" type="checkbox"/> Chabola <input type="text" value="1"/> <input type="text" value="30"/>	
		<input type="checkbox"/> Casa <input type="text" value="0"/>	
		<input type="checkbox"/> Otro <input type="text" value=""/>	
		<input type="text" value="No aplica"/>	
		<b>Ganado</b> <input type="text" value="No aplica"/>	

## Ubicación y geomorfología

**Accesos**

<b>Altura media</b> <input type="text" value="228"/> m	<b>Pend. media</b> <input type="text" value="20"/> %	<b>Orientación</b> <input type="text" value="SE"/>
<b>Altura min.</b> <input type="text" value="226"/> m	<b>Pend. min</b> <input type="text" value="13"/> %	
<b>Altura máx.</b> <input type="text" value="231"/> m	<b>Pend. máx.</b> <input type="text" value="37"/> %	

## Datos ecológicos - Administrativos

**MUP**  **ENP**

**Sup(m2)**  **Sup (m2)**

**Corredor ecológico**  **Habitat Int. Comun.**

**Sup. (m2)**  **Sup Habitat (m2)**

**Fauna protegida**

**Flora protegida**

## Observaciones

Está acotada todo el perímetro (zona delantera y perímetro exterior) salvo la parte colindante con los canon 183 y 194. Situación y límites a aclarar

## Incidencias

Sin Incidencias reseñables

## FOTOGRAFÍA



## ORTOFOTO



## Datos Parcela

Paraje  Coord X   
 N° Canon  POL-PAR  Coord. Y

## Datos Expediente

En Uso Titular   
 Abandonado DNI  Situación titular   
 Dirección  Tlf

## Usos

Sup Total (m2) <input type="text" value="1.217"/>	<b>Aprovechamiento Actual Principal</b> <input type="text" value="Huerta con frutales"/>	<input checked="" type="checkbox"/> Huertas <input type="text" value="746"/>
<b>Acotado</b> <input type="text" value="Acotado exterior en buen estado"/>	<b>Aprovechamiento Potencial</b> <input type="text" value="Huerta con frutales"/>	<input type="checkbox"/> Pastos <input type="text" value=""/>
	<b>Estado actual</b> <input type="text" value="Huerta bien trabajada y otro terreno más espaciado con frutales. Hay una zona pegada a la casa que está ajardinada y otra pavimentada. Existe algo de evolución natural en el extremo este de la concesión"/>	<input checked="" type="checkbox"/> Evolución natural <input type="text" value="66"/>
		<input type="checkbox"/> Plantación <input type="text" value=""/>
		<input checked="" type="checkbox"/> Chabola <input type="text" value="1"/> <input type="text" value="19"/>
		<input type="checkbox"/> Casa <input type="text" value="0"/> <input type="text" value=""/>
		<input checked="" type="checkbox"/> Otro <input type="text" value="385"/>
		<input type="text" value="Zona ajardinada y otra navimentada"/>
		<b>Ganado</b> <input type="text" value="5 gallinas"/>

## Ubicación y geomorfología

Accesos

Altura media <input type="text" value="130"/> m	Pend. media <input type="text" value="23"/> %	Orientación <input type="text" value="0"/>
Altura min. <input type="text" value="122"/> m	Pend. min <input type="text" value="14"/> %	
Altura máx. <input type="text" value="139"/> m	Pend. máx. <input type="text" value="32"/> %	

## Datos ecológicos - Administrativos

MUP  ENP  Fauna protegida   
 Sup(m2)  Sup (m2)  Flora protegida   
 Corredor ecológico  Habitat Int. Comun.   
 Sup. (m2)  Sup Habitat (m2)




## Observaciones

No conocen los límites de los expedientes 109 y 110. Son de la misma titular y se cree que el 110 está al oeste pero sin saber exactamente dónde

## Incidencias

Sin Incidencias reseñables

## FOTOGRAFÍA



## ORTOFOTO



### Datos Parcela

Paraje  Coord X   
 N° Canon  POL-PAR  Coord. Y

### Datos Expediente

En Uso Titular   
 Abandonado DNI  Situación titular   
 Dirección  Tlf

### Usos

Sup Total (m2) <input type="text" value="725"/>	<b>Aprovechamiento Actual Principal</b> <input type="text" value="Huerta con frutales"/>	<input checked="" type="checkbox"/> Huertas <input type="text" value="725"/>
<b>Acotado</b> <input type="text" value="Acotado exterior en buen estado"/>	<b>Aprovechamiento Potencial</b> <input type="text" value="Huerta con frutales"/>	<input type="checkbox"/> Pastos
	<b>Estado actual</b> <input type="text" value="Huerta con frutales dispersos. Se deberían considerar los canon 109 y 110 como uno único pero se mantienen separados con una división un poco inventada"/>	<input type="checkbox"/> Evolución natural
		<input type="checkbox"/> Plantación
		<input type="checkbox"/> Chabola <input type="text" value="0"/>
		<input type="checkbox"/> Casa <input type="text" value="0"/>
		<input type="checkbox"/> Otro
		<input type="text" value="No aplica"/>
		<b>Ganado</b> <input type="text" value="No aplica"/>

### Ubicación y geomorfología

Accesos

Altura media <input type="text" value="119"/> m	Pend. media <input type="text" value="24"/> %	Orientación <input type="text" value="SO"/>
Altura min. <input type="text" value="115"/> m	Pend. min <input type="text" value="16"/> %	
Altura máx. <input type="text" value="122"/> m	Pend. máx. <input type="text" value="37"/> %	

### Datos ecológicos - Administrativos

MUP  ENP  Fauna protegida   
 Sup(m2)  Sup (m2)  Flora protegida   
 Corredor ecológico  Habitat Int. Comun.   
 Sup. (m2)  Sup Habitat (m2)





## Observaciones

No conocen los límites de los expedientes 109 y 110. Son de la misma titular y se cree que el 110 está al oeste pero sin saber exactamente dónde

## Incidencias

Sin Incidencias reseñables

## FOTOGRAFÍA



## ORTOFOTO





### Datos Parcela

Paraje  Coord X   
 Nº Canon  POL-PAR  Coord. Y

### Datos Expediente

En Uso Titular   
 Abandonado DNI  Situación titular   
 Dirección  Tlf

### Usos

Aprovechamiento Actual Principal			
<input type="text" value="Monte"/>			
Sup Total (m2)	<input type="text" value="3.781"/>		
Aprovechamiento Potencial			
<input type="text" value="Monte"/>			
Estado actual			
<input type="text" value="Terreno de canon donde se da la presencia de una zona en evolución natural y otra con pinos. Rodeado de pinar"/>			
Acotado	<input type="text" value="Acotado perimetral, sin acotar en la medianera con el canon 13"/>		
		<b>m2</b>	
		<input type="checkbox"/> Huertas	<input type="text"/>
		<input type="checkbox"/> Pastos	<input type="text"/>
		<input checked="" type="checkbox"/> Evolución natural	<input type="text" value="2.541"/>
		<input checked="" type="checkbox"/> Plantación	<input type="text" value="1.241"/>
		<input type="checkbox"/> Chabola	<input type="text" value="0"/>
		<input type="checkbox"/> Casa	<input type="text" value="0"/>
		<input type="checkbox"/> Otro	<input type="text"/>
		<input type="text" value="No aplica"/>	
		Ganado	<input type="text" value="No aplica"/>

### Ubicación y geomorfología

Accesos

Altura media	<input type="text" value="214"/> m	Pend. media	<input type="text" value="30"/> %	Orientación <input type="text" value="SO"/>
Altura min.	<input type="text" value="198"/> m	Pend. min	<input type="text" value="19"/> %	
Altura máx.	<input type="text" value="227"/> m	Pend. máx.	<input type="text" value="57"/> %	

### Datos ecológicos - Administrativos

MUP  ENP  Fauna protegida   
 Sup(m2)  Sup (m2)  Flora protegida   
 Corredor ecológico  Habitat Int. Comun.   
 Sup. (m2)  Sup Habitat (m2)

## Observaciones

Abandonado, pero lo quieren seguir llevando. Hay una ruina de chabola de piedra que no se dibuja en el plano por su estado

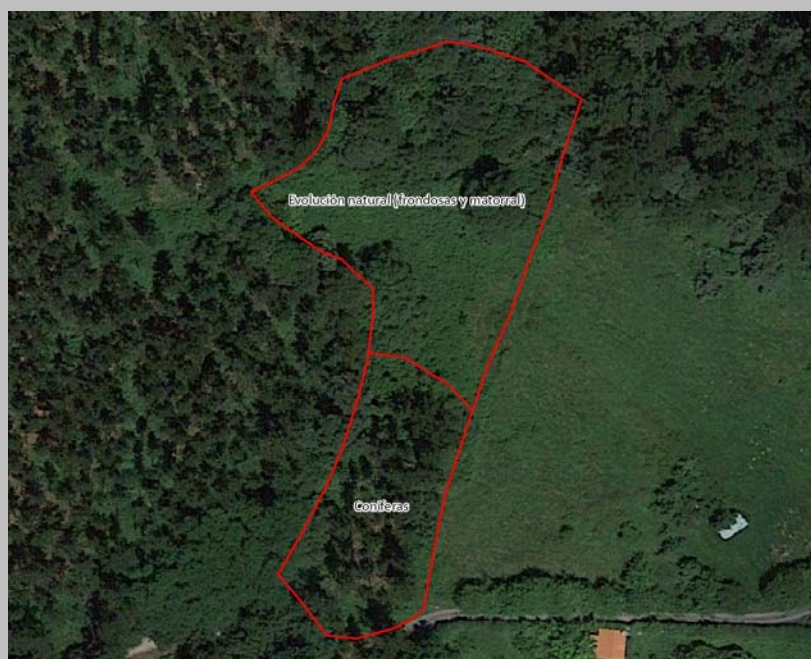
## Incidencias

Lo enseña Begoña Jauregi Arana (109-110)

## FOTOGRAFÍA



## ORTOFOTO



### Datos Parcela

Paraje  Coord X   
 Nº Canon  POL-PAR  Coord. Y

### Datos Expediente

En Uso Titular   
 Abandonado DNI  Situación titular   
 Dirección  Tlf

### Usos

Sup Total (m2) <input type="text" value="1.170"/>	Aprovechamiento Actual Principal <input type="text" value="Vivienda"/>	<input type="checkbox"/> Huertas	<input type="text" value=""/>
	Aprovechamiento Potencial <input type="text" value="Vivienda"/>	<input type="checkbox"/> Pastos	<input type="text" value=""/>
Acotado <input type="text" value="Acotado"/>	Estado actual <input type="text" value="Casa con jardín y 6 manzanos"/>	<input type="checkbox"/> Evolución natural	<input type="text" value=""/>
		<input type="checkbox"/> Plantación	<input type="text" value=""/>
		<input type="checkbox"/> Chabola <input type="text" value="0"/>	<input type="text" value=""/>
		<input checked="" type="checkbox"/> Casa <input type="text" value="1"/>	<input type="text" value="126"/>
		<input checked="" type="checkbox"/> Otro	<input type="text" value="1.044"/>
		<input type="text" value="Jardín con frutales"/>	
		Ganado	<input type="text" value="No aplica"/>

### Ubicación y geomorfología

Accesos

Altura media <input type="text" value="219"/> m	Pend. media <input type="text" value="36"/> %	Orientación <input type="text" value="SE"/>
Altura min. <input type="text" value="213"/> m	Pend. min <input type="text" value="5"/> %	
Altura máx. <input type="text" value="225"/> m	Pend. máx. <input type="text" value="62"/> %	

### Datos ecológicos - Administrativos

MUP  ENP  Fauna protegida   
 Sup(m2)  Sup (m2)  Flora protegida   
 Corredor ecológico  Habitat Int. Comun.   
 Sup. (m2)  Sup Habitat (m2)





## Observaciones

Era la antigua casa del Ingeniero de la mina del Plomo. Hay que cambiar titulares

## Incidencias

La vivienda parece que está escriturada por las nuevas titulares. Monika y M<sup>a</sup> Pilar de Miguel Basaldua (DNI. 30.638.886-B y 14.259.601-S)

## FOTOGRAFÍA



## ORTOFOTO



## Datos Parcela

**Nº Canon** 116      **Paraje** USARGOITI      **Coord X** 512.283  
**POL-PAR** 10-050      **Coord. Y** 4.787.708

## Datos Expediente

**En Uso**      **Titular** Francisco Landaluce Larrinaga  
 **Abandonado**      **DNI** 14737888      **Situación titular** Titular OK  
**Dirección** C/ Zuberoa 16 4º Dcha.      **Tlf** 690024984

## Usos

<b>Sup Total (m2)</b> 344	<b>Aprovechamiento Actual Principal</b> Huerta baldía	<input type="checkbox"/> <b>Huertas</b>	<b>m2</b>
<b>Acotado</b> Sin acotar de forma correcta	<b>Aprovechamiento Potencial</b> Monte	<input type="checkbox"/> <b>Pastos</b>	
	<b>Estado actual</b> En una parte importante de lo que era la huerta empieza a regenerar roble de manera natural	<input checked="" type="checkbox"/> <b>Evolución natural</b>	344
		<input type="checkbox"/> <b>Plantación</b>	
		<input type="checkbox"/> <b>Chabola</b> 0	
		<input type="checkbox"/> <b>Casa</b> 0	
		<input type="checkbox"/> <b>Otro</b>	
		<b>No aplica</b>	
		<b>Ganado</b>	<b>No aplica</b>

## Ubicación y geomorfología

**Accesos** Usargoiti y pista pinar

<b>Altura media</b> 158 m	<b>Pend. media</b> 27 %	<b>Orientación</b> SO
<b>Altura min.</b> 156 m	<b>Pend. min</b> 22 %	
<b>Altura máx.</b> 161 m	<b>Pend. máx.</b> 33 %	

## Datos ecológicos - Administrativos

**MUP** 166      **ENP** -      **Fauna protegida** -  
**Sup(m2)** 344      **Sup (m2)**      **Flora protegida** -  
**Corredor ecológico** -      **Habitat Int. Comun.** -  
**Sup. (m2)**      **Sup Habitat (m2)**



## Observaciones

Abandonado en los últimos años por enfermedad del titular pero quiere seguir con la concesión


## Incidencias

Lo enseña el titular pero actualmente lo tiene muy dejado

## FOTOGRAFÍA



## ORTOFOTO





## Datos Parcela

Paraje  Coord X   
 Nº Canon  POL-PAR  Coord. Y

## Datos Expediente

En Uso Titular   
 Abandonado DNI  Situación titular   
 Dirección  Tlf

## Usos

Sup Total (m2) <input type="text" value="3.648"/>	Aprovechamiento Actual Principal <input type="text" value="Pasto"/>	<input checked="" type="checkbox"/> Huertas <input type="text" value="595"/>	<input checked="" type="checkbox"/> Pastos <input type="text" value="2.370"/>
Acotado <input type="text" value="Acotado"/>	Aprovechamiento Potencial <input type="text" value="Pasto"/>	<input type="checkbox"/> Evolución natural <input type="text" value=""/>	<input type="checkbox"/> Plantación <input type="text" value=""/>
	Estado actual <input type="text" value="Pasto manejado con una zona de frutales al oeste (manzanos y un nogal) y otra zona pavimentada junto a las construcciones"/>	<input checked="" type="checkbox"/> Chabola <input type="text" value="2"/> <input type="text" value="107"/>	<input checked="" type="checkbox"/> Casa <input type="text" value="1"/> <input type="text" value="155"/>
		<input checked="" type="checkbox"/> Otro <input type="text" value="421"/>	Zona Pavimentada <input type="text" value=""/>
		Ganado <input type="text" value="Ovejas (rebaño de 17) en alternancia con otros terrenos"/>	

## Ubicación y geomorfología

Accesos

Altura media <input type="text" value="147"/> m	Pend. media <input type="text" value="34"/> %	Orientación <input type="text" value="S"/>
Altura min. <input type="text" value="141"/> m	Pend. min <input type="text" value="12"/> %	
Altura máx. <input type="text" value="153"/> m	Pend. máx. <input type="text" value="56"/> %	

## Datos ecológicos - Administrativos

MUP  ENP  Fauna protegida   
 Sup(m2)  Sup (m2)  Flora protegida   
 Corredor ecológico  Habitat Int. Comun.   
 Sup. (m2)  Sup Habitat (m2)

## Observaciones

La vivienda la tienen sin escrituras por lo que no pueden heredar. El ganado está en alternancia a lo largo de los terrenos de su lote 118, 119, 1002 y 1003

## Incidencias

Lo enseña y lo lleva el hijo Mariano Larrauri Antón (DNI. 14.560.388-P)

## FOTOGRAFÍA



## ORTOFOTO



### Datos Parcela

**Nº Canon** 119     
 **Paraje** Elexalde (antes O)     
 **Coord X** 513.983  
**POL-PAR** 13-U18     
 **Coord. Y** 4.786.996

### Datos Expediente

**En Uso**     
 **Titular** Mariano Larrauri Bilbao  
 **Abandonado**     
 **DNI** 14452320-V     
 **Situación titular** Fallecido  
**Dirección** -     
 **Tlf** 646635402

### Usos

<b>Sup Total (m2)</b> 2.526	<b>Aprovechamiento Actual Principal</b> Pasto	<input type="checkbox"/> Huertas <input checked="" type="checkbox"/> Pastos 2.520 <input type="checkbox"/> Evolución natural <input type="checkbox"/> Plantación <input checked="" type="checkbox"/> Chabola 1 6 <input type="checkbox"/> Casa 0 <input type="checkbox"/> Otro	<b>m2</b>
<b>Acotado</b> Acotado	<b>Aprovechamiento Potencial</b> Pasto <b>Estado actual</b> Pasto manejado	No aplica <b>Ganado</b> Ovejas (rebaño de 17) en alternancia con otros terrenos	

### Ubicación y geomorfología

**Accesos** Carretera Elexalde 52

<b>Altura media</b> 138 m	<b>Pend. media</b> 25 %	<b>Orientación</b> S
<b>Altura min.</b> 128 m	<b>Pend. min</b> 13 %	
<b>Altura máx.</b> 142 m	<b>Pend. máx.</b> 47 %	

### Datos ecológicos - Administrativos

**MUP** 167     
 **ENP** -     
 **Fauna protegida** -  
**Sup(m2)** 2.446     
 **Sup (m2)**     
 **Flora protegida** -  
**Corredor ecológico** -     
 **Habitat Int. Comun.** 6510  
**Sup. (m2)**     
 **Sup Habitat (m2)** 2.489



## Observaciones

Limitado por el arbolado, se trata de un terreno irregular. El ganado está en alternancia a lo largo de los terrenos de su lote 118, 119, 1002 y 1003

## Incidencias

Lo enseña y lo lleva el hijo Mariano Larrauri Antón (DNI. 14.560.388-P)

## FOTOGRAFÍA



## ORTOFOTO



## Datos Parcela

**Nº Canon** 125      **Paraje** BELACORTA      **Coord X** 515.639  
**POL-PAR** 16-185      **Coord. Y** 4.785.680

## Datos Expediente

**En Uso**      **Titular** Ángel Larrea San Miguel  
 **Abandonado**      **DNI** 14728153      **Situación titular** Fallecido  
**Dirección** -      **Tlf** 629519350

## Usos

<b>Sup Total (m2)</b> 1.301	<b>Aprovechamiento Actual Principal</b> Monte	<input type="checkbox"/> <b>Huertas</b> <input type="checkbox"/> <b>Pastos</b> <input checked="" type="checkbox"/> <b>Evolución natural</b> 1.301 <input type="checkbox"/> <b>Plantación</b> <input type="checkbox"/> <b>Chabola</b> 0 <input type="checkbox"/> <b>Casa</b> 0 <input type="checkbox"/> <b>Otro</b>	<b>m2</b>
<b>Acotado</b> Sin acotar	<b>Aprovechamiento Potencial</b> Monte  <b>Estado actual</b> Terreno abandonado por fallecimiento. Era una huerta con frutales pero debido al desuso a evolucionado a abundante zarza y helecho. En la zona oeste se da presencia de frondosas	<input type="checkbox"/> <b>Ganado</b> No aplica	

## Ubicación y geomorfología

**Accesos** Desde Gorosibai 57, pista y camino a San Antolín

<b>Altura media</b> 173 m	<b>Pend. media</b> 24 %	<b>Orientación</b> 0
<b>Altura min.</b> 168 m	<b>Pend. min</b> 9 %	
<b>Altura máx.</b> 176 m	<b>Pend. máx.</b> 35 %	

## Datos ecológicos - Administrativos

**MUP** 170      **ENP** -      **Fauna protegida** -  
**Sup(m2)** 1.197      **Sup (m2)** -      **Flora protegida** -  
**Corredor ecológico** -      **Habitat Int. Comun.** -  
**Sup. (m2)** -      **Sup Habitat (m2)** -



## Observaciones

Lo quieren dar de baja. Los límites del extremo oeste y los puntos del GPS no coinciden exactamente

## Incidencias

Lo enseña Fernando Larrea, hijo del titular. Los datos que se adjuntan son del hijo mayor Juan Carlos con DNI. 14.936.901-B

## FOTOGRAFÍA



## ORTOFOTO





## Datos Parcela

Paraje  Coord X   
 Nº Canon  POL-PAR  Coord. Y

## Datos Expediente

En Uso Titular   
 Abandonado DNI  Situación titular   
 Dirección  Tlf

## Usos

Sup Total (m2) <input type="text" value="1.121"/>	Aprovechamiento Actual Principal <input type="text" value="Pasto"/>	<input type="checkbox"/> Huertas	<input type="text" value=""/>
	Aprovechamiento Potencial <input type="text" value="Pasto"/>	<input checked="" type="checkbox"/> Pastos	<input type="text" value="1.121"/>
Acotado <input type="text" value="Sin acotar"/>	Estado actual <input type="text" value="Pasto trabajado con vegetación dispersa (arces y espinos albares)"/>	<input type="checkbox"/> Evolución natural	<input type="text" value=""/>
		<input type="checkbox"/> Plantación	<input type="text" value=""/>
		<input type="checkbox"/> Chabola <input type="text" value="0"/>	<input type="text" value=""/>
		<input type="checkbox"/> Casa <input type="text" value="0"/>	<input type="text" value=""/>
		<input type="checkbox"/> Otro	<input type="text" value=""/>
		<input type="text" value="No aplica"/>	
		Ganado	<input type="text" value="3 caballos puntualmente"/>

## Ubicación y geomorfología

Accesos

Altura media <input type="text" value="74"/> m	Pend. media <input type="text" value="46"/> %	Orientación <input type="text" value="SO"/>
Altura min. <input type="text" value="68"/> m	Pend. min <input type="text" value="32"/> %	
Altura máx. <input type="text" value="83"/> m	Pend. máx. <input type="text" value="65"/> %	

## Datos ecológicos - Administrativos

MUP  ENP  Fauna protegida   
 Sup(m2)  Sup (m2)  Flora protegida   
 Corredor ecológico  Habitat Int. Comun.   
 Sup. (m2)  Sup Habitat (m2)

## Observaciones

Límites nada claros. El padre nunca los acotó. Se establece la división que figura en los planos. Mucha pendiente. Las coordenadas GPS difieren de la realidad al sur de la concesión

## Incidencias

Lo enseña y lo lleva el hijo Jon Legarreta Petralanda (DNI. 19.034.849-V)

## FOTOGRAFÍA



## ORTOFOTO



### Datos Parcela

Paraje  Coord X   
 Nº Canon  POL-PAR  Coord. Y

### Datos Expediente

En Uso Titular   
 Abandonado DNI  Situación titular   
 Dirección  Tlf

### Usos

Sup Total (m2) <input type="text" value="3.093"/>	Aprovechamiento Actual Principal <input type="text" value="Pasto"/>	<input type="checkbox"/> Huertas	<input type="text" value=""/>
Acotado <input type="text" value="Sin acotar"/>	Aprovechamiento Potencial <input type="text" value="Pasto"/>	<input checked="" type="checkbox"/> Pastos	<input type="text" value="3.093"/>
Estado actual <input type="text" value="Pasto trabajado con vegetación dispersa (espinos albares)"/>		<input type="checkbox"/> Evolución natural	<input type="text" value=""/>
		<input type="checkbox"/> Plantación	<input type="text" value=""/>
		<input type="checkbox"/> Chabola <input type="text" value="0"/>	<input type="text" value=""/>
		<input type="checkbox"/> Casa <input type="text" value="0"/>	<input type="text" value=""/>
		<input type="checkbox"/> Otro	<input type="text" value=""/>
		<input type="text" value="No aplica"/>	
		Ganado	<input type="text" value="3 caballos puntualmente"/>

### Ubicación y geomorfología

Accesos

Altura media <input type="text" value="76"/> m	Pend. media <input type="text" value="38"/> %	Orientación <input type="text" value="SO"/>
Altura min. <input type="text" value="59"/> m	Pend. min <input type="text" value="24"/> %	
Altura máx. <input type="text" value="87"/> m	Pend. máx. <input type="text" value="78"/> %	

### Datos ecológicos - Administrativos

MUP  ENP  Fauna protegida   
 Sup(m2)  Sup (m2)  Flora protegida   
 Corredor ecológico  Habitat Int. Comun.   
 Sup. (m2)  Sup Habitat (m2)



## Observaciones

Límites nada claros. El padre nunca los acotó. Se establece la división que figura en los planos. Mucha pendiente

## Incidencias

Lo enseña y lo lleva el hijo Jon Legarreta Petralanda (DNI. 19.034.849-V)

## FOTOGRAFÍA



## ORTOFOTO



## Datos Parcela

**Nº Canon** 131  
**Paraje** PADROLA **Coord X** 515.209  
**POL-PAR** 14-118 **Coord. Y** 4.787.230

## Datos Expediente

**En Uso** **Titular** Miguel Legarreta Barrueta  
 **Abandonado** **DNI** 14455805Y **Situación titular** Fallecido  
**Dirección** - **Tlf** 699917214

## Usos

<b>Sup Total (m2)</b> 5.634	<b>Aprovechamiento Actual Principal</b> Pasto <b>Aprovechamiento Potencial</b> Pasto <b>Estado actual</b> Pasto trabajado que está dividido por la carretera de Artxanda	<table border="0"> <tr> <td><input type="checkbox"/> Huertas</td> <td></td> <td><b>m2</b></td> </tr> <tr> <td><input checked="" type="checkbox"/> Pastos</td> <td></td> <td>5.634</td> </tr> <tr> <td><input type="checkbox"/> Evolución natural</td> <td></td> <td></td> </tr> <tr> <td><input type="checkbox"/> Plantación</td> <td></td> <td></td> </tr> <tr> <td><input type="checkbox"/> Chabola</td> <td>0</td> <td></td> </tr> <tr> <td><input type="checkbox"/> Casa</td> <td>0</td> <td></td> </tr> <tr> <td><input type="checkbox"/> Otro</td> <td></td> <td></td> </tr> </table> <p>No aplica</p> <p><b>Ganado</b> 20 ovejas alternando con terreno del 132</p>	<input type="checkbox"/> Huertas		<b>m2</b>	<input checked="" type="checkbox"/> Pastos		5.634	<input type="checkbox"/> Evolución natural			<input type="checkbox"/> Plantación			<input type="checkbox"/> Chabola	0		<input type="checkbox"/> Casa	0		<input type="checkbox"/> Otro		
<input type="checkbox"/> Huertas		<b>m2</b>																					
<input checked="" type="checkbox"/> Pastos		5.634																					
<input type="checkbox"/> Evolución natural																							
<input type="checkbox"/> Plantación																							
<input type="checkbox"/> Chabola	0																						
<input type="checkbox"/> Casa	0																						
<input type="checkbox"/> Otro																							

**Acotado**  
Acotado

## Ubicación y geomorfología

**Accesos** Desde Askarri, 33

<b>Altura media</b> 158 m	<b>Pend. media</b> 22 %	<b>Orientación</b> E
<b>Altura min.</b> 144 m	<b>Pend. min</b> 10 %	
<b>Altura máx.</b> 168 m	<b>Pend. máx.</b> 46 %	

## Datos ecológicos - Administrativos

<b>MUP</b> 168	<b>ENP</b> -	<b>Fauna protegida</b> -
<b>Sup(m2)</b> 5.958	<b>Sup (m2)</b> -	<b>Flora protegida</b> -
<b>Corredor ecológico</b> -	<b>Habitat Int. Comun.</b> 6510	
<b>Sup. (m2)</b> -	<b>Sup Habitat (m2)</b> 2.274	



## Observaciones

Existe camino con servidumbre semirrespetada. Al lado este hay un huerto "fantasma" que quieren incluirlo en concesión (numerado en plano con 9992)

## Incidencias

Lo lleva Gotzon (tfno. 699917214) que es el hijo del titular y lo lleva Mercedes Artetxe Jaio (mujer de Gotzon). Hay dudas de que terreno corresponde al canon 131 y al 132 (los titulares eran distintos pero familia y ahora lleva ambos Gotzon)

## FOTOGRAFÍA



## ORTOFOTO





## Datos Parcela

**Nº Canon** 132  
**Paraje** GUMUCIO **Coord X** 515.200  
**POL-PAR** 14-118 **Coord. Y** 4.787.159

## Datos Expediente

**En Uso** **Titular** Miguel Legarreta Legarreta  
 **Abandonado** **DNI** 14455851 **Situación titular** Fallecido  
**Dirección** - **Tlf** 699917214

## Usos

<b>Sup Total (m2)</b> 4.772	<b>Aprovechamiento Actual Principal</b> Pasto y huerta	<input checked="" type="checkbox"/> <b>Huertas</b> 1.548	<b>m2</b>
<b>Acotado</b> Acotado	<b>Aprovechamiento Potencial</b> Pasto y huerta	<input checked="" type="checkbox"/> <b>Pastos</b> 3.051	
	<b>Estado actual</b> Pasto manejado y superficie con viñedo trabajado	<input type="checkbox"/> <b>Evolución natural</b>	
		<input type="checkbox"/> <b>Plantación</b>	
		<input checked="" type="checkbox"/> <b>Chabola</b> 2 172	
		<input type="checkbox"/> <b>Casa</b> 0	
		<input type="checkbox"/> <b>Otro</b>	
		<b>No aplica</b>	
		<b>Ganado</b> 20 ovejas alternando con terreno del 131	

## Ubicación y geomorfología

**Accesos** Desde Askarri, 33

<b>Altura media</b> 141 m	<b>Pend. media</b> 34 %	<b>Orientación</b> SE
<b>Altura min.</b> 127 m	<b>Pend. min</b> 18 %	
<b>Altura máx.</b> 151 m	<b>Pend. máx.</b> 50 %	

## Datos ecológicos - Administrativos

**MUP** 168 **ENP** - **Fauna protegida** -  
**Sup(m2)** 4.772 **Sup (m2)** - **Flora protegida** -  
**Corredor ecológico** - **Habitat Int. Comun.** -  
**Sup. (m2)** - **Sup Habitat (m2)** -

## Observaciones

La construcción que está al sur es un garaje (111 m<sup>2</sup>) y parece que es usado por el titular del canon 14, pero está dentro de la concesión con número de expediente 132

## Incidencias

Lo lleva Gotzon (tfno. 699917214) que es el hijo del titular y lo lleva Mercedes Artetxe Jaio (mujer de Gotzon). Hay dudas de que terreno corresponde al canon 131 y al 132 (los titulares eran distintos pero familia y ahora lleva ambos Gotzon)

## FOTOGRAFÍA



## ORTOFOTO



### Datos Parcela

Paraje  Coord X   
 N° Canon  POL-PAR  Coord. Y

### Datos Expediente

En Uso Titular   
 Abandonado DNI  Situación titular   
 Dirección  Tlf

### Usos

<p>Aprovechamiento Actual Principal  <input type="text" value="Huerta con arbolado"/>                  Sup Total (m2) <input type="text" value="854"/></p> <p>Aprovechamiento Potencial  <input type="text" value="Pasto"/></p> <p>Estado actual  <input type="text" value="Huerta abandonada, otros años sí que ha habido. Hay una zona que podría ser pasto pero no está trabajado. La mayor parte está en evolución natural"/></p> <p>Acotado  <input type="text" value="Acotado"/></p>	<p><input checked="" type="checkbox"/> Huertas <input type="text" value="143"/>  <input checked="" type="checkbox"/> Pastos <input type="text" value="220"/>  <input checked="" type="checkbox"/> Evolución natural <input type="text" value="462"/>  <input type="checkbox"/> Plantación <input type="text" value=""/>  <input checked="" type="checkbox"/> Chabola <input type="text" value="1"/> <input type="text" value="29"/>  <input type="checkbox"/> Casa <input type="text" value="0"/>  <input type="checkbox"/> Otro <input type="text" value=""/>                  No aplica                  Ganado <input type="text" value="No en el momento de la visita"/></p>	<p><b>m2</b></p> <table border="1"> <tr><td> </td><td>143</td></tr> <tr><td> </td><td>220</td></tr> <tr><td> </td><td>462</td></tr> <tr><td> </td><td> </td></tr> <tr><td> </td><td>29</td></tr> <tr><td> </td><td> </td></tr> <tr><td> </td><td> </td></tr> </table>		143		220		462				29				
	143															
	220															
	462															
	29															

### Ubicación y geomorfología

Accesos

Altura media <input type="text" value="69"/> m	Pend. media <input type="text" value="19"/> %	Orientación <input type="text" value="S"/>
Altura min. <input type="text" value="65"/> m	Pend. min <input type="text" value="12"/> %	
Altura máx. <input type="text" value="73"/> m	Pend. máx. <input type="text" value="31"/> %	

### Datos ecológicos - Administrativos

MUP  ENP  Fauna protegida   
 Sup(m2)  Sup (m2)  Flora protegida   
 Corredor ecológico  Habitat Int. Comun.   
 Sup. (m2)  Sup Habitat (m2)





## Observaciones

La chabola parece un txoko de recreo. El resto abandonado

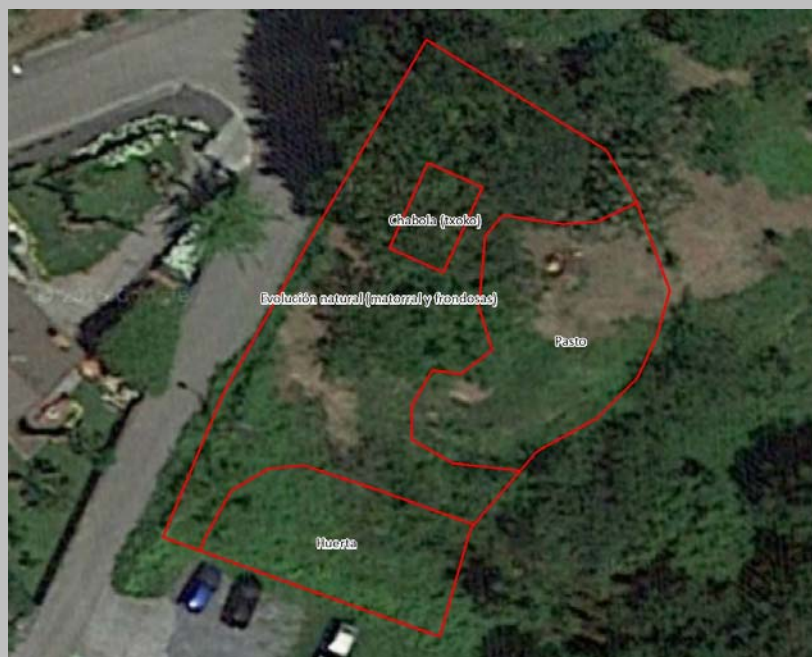
## Incidencias

Lo enseña Jon Legarreta

## FOTOGRAFÍA



## ORTOFOTO



### Datos Parcela

Paraje  Coord X   
 Nº Canon  POL-PAR  Coord. Y

### Datos Expediente

En Uso Titular   
 Abandonado DNI  Situación titular   
 Dirección  Tlf

### Usos

Sup Total (m2) <input type="text" value="2.364"/>	Aprovechamiento Actual Principal <input type="text" value="Pasto"/>	<input type="checkbox"/> Huertas	<input type="text"/>
	Aprovechamiento Potencial <input type="text" value="Pasto"/>	<input checked="" type="checkbox"/> Pastos	<input type="text" value="1.571"/>
Acotado <input type="text" value="Acotado en buen estado"/>	Estado actual <input type="text" value="Pasto manejado con una pequeña zona de escombrera y otras dos en evolución natural"/>	<input checked="" type="checkbox"/> Evolución natural	<input type="text" value="608"/>
		<input type="checkbox"/> Plantación	<input type="text"/>
		<input type="checkbox"/> Chabola <input type="text" value="0"/>	<input type="text"/>
		<input type="checkbox"/> Casa <input type="text" value="0"/>	<input type="text"/>
		<input checked="" type="checkbox"/> Otro	<input type="text" value="186"/>
		Escombrera	<input type="text"/>
		Ganado	<input type="text" value="3 caballos puntualmente"/>

### Ubicación y geomorfología

Accesos

Altura media <input type="text" value="73"/> m	Pend. media <input type="text" value="41"/> %	Orientación <input type="text" value="E"/>
Altura min. <input type="text" value="63"/> m	Pend. min <input type="text" value="23"/> %	
Altura máx. <input type="text" value="83"/> m	Pend. máx. <input type="text" value="91"/> %	

### Datos ecológicos - Administrativos

MUP  ENP  Fauna protegida   
 Sup(m2)  Sup (m2)  Flora protegida   
 Corredor ecológico  Habitat Int. Comun.   
 Sup. (m2)  Sup Habitat (m2)



## Observaciones

Linda con Dámaso Maguregi

## Incidencias

Lo enseña Jon Legarreta que es quien lo usa

## FOTOGRAFÍA



## ORTOFOTO





### Datos Parcela

Paraje  Coord X   
 Nº Canon  POL-PAR  Coord. Y

### Datos Expediente

En Uso Titular   
 Abandonado DNI  Situación titular   
 Dirección  Tlf

### Usos

Sup Total (m2) <input type="text" value="685"/>	<b>Aprovechamiento Actual Principal</b> <input type="text" value="Huerta"/>	<input checked="" type="checkbox"/> Huertas <input type="text" value="454"/>	<b>m2</b>
	<b>Aprovechamiento Potencial</b> <input type="text" value="Huerta"/>	<input checked="" type="checkbox"/> Pastos <input type="text" value="174"/>	
	<b>Estado actual</b> <input type="text" value="Huerta y pasto bien trabajados. Plantación de 10 manzanos. Muy bien cuidado"/>	<input type="checkbox"/> Evolución natural <input type="text" value=""/>	
Acotado <input type="text" value="Acotado"/>		<input type="checkbox"/> Plantación <input type="text" value=""/>	
		<input checked="" type="checkbox"/> Chabola <input type="text" value="2"/> <input type="text" value="57"/>	
		<input type="checkbox"/> Casa <input type="text" value="0"/>	
		<input type="checkbox"/> Otro <input type="text" value=""/>	
		<input type="text" value="No aplica"/>	
		Ganado <input type="text" value="5 cabras"/>	

### Ubicación y geomorfología

Accesos

Altura media <input type="text" value="285"/> m	Pend. media <input type="text" value="11"/> %	Orientación <input type="text" value="S"/>
Altura min. <input type="text" value="284"/> m	Pend. min <input type="text" value="7"/> %	
Altura máx. <input type="text" value="286"/> m	Pend. máx. <input type="text" value="16"/> %	

### Datos ecológicos - Administrativos

MUP  ENP  Fauna protegida   
 Sup(m2)  Sup (m2)  Flora protegida   
 Corredor ecológico  Habitat Int. Comun.   
 Sup. (m2)  Sup Habitat (m2)

## Observaciones

Perrera y chabola grande. Imposible contactar con la titular ni nadie cercano

## Incidencias

Lo enseñan otros concesionarios. Hay dudas sobre quien lo lleva. Se comenta que parece que lo lleva Juan Carlos Izaga Mardaras

## FOTOGRAFÍA



## ORTOFOTO



### Datos Parcela

Paraje  Coord X   
 N° Canon  POL-PAR  Coord. Y

### Datos Expediente

En Uso Titular   
 Abandonado DNI  Situación titular   
 Dirección  Tlf

### Usos

Aprovechamiento Actual Principal		<input checked="" type="checkbox"/> Huertas	<input type="text" value="623"/>
<input type="text" value="Pasto y huerta"/>		<input checked="" type="checkbox"/> Pastos	<input type="text" value="16.352"/>
Sup Total (m2)	<input type="text" value="16.975"/>	<input type="checkbox"/> Evolución natural	<input type="text"/>
Aprovechamiento Potencial		<input type="checkbox"/> Plantación	<input type="text"/>
<input type="text" value="Pasto y huerta"/>		<input type="checkbox"/> Chabola	<input type="text" value="0"/>
Estado actual		<input type="checkbox"/> Casa	<input type="text" value="0"/>
<input type="text" value="Pastizal con una franja de huerta anual junto al caserío. Muy bien llevados"/>		<input type="checkbox"/> Otro	<input type="text"/>
Acotado	<input type="text" value="Acotado en buen estado"/>	<input type="text" value="No aplica"/>	
		Ganado	<input type="text" value="13 ovejas"/>

### Ubicación y geomorfología

Accesos

Altura media	<input type="text" value="106"/> m	Pend. media	<input type="text" value="32"/> %	Orientación <input type="text" value="SE"/>
Altura min.	<input type="text" value="87"/> m	Pend. min	<input type="text" value="14"/> %	
Altura máx.	<input type="text" value="125"/> m	Pend. máx.	<input type="text" value="51"/> %	

### Datos ecológicos - Administrativos

MUP  ENP  Fauna protegida   
 Sup(m2)  Sup (m2)  Flora protegida   
 Corredor ecológico  Habitat Int. Comun.   
 Sup. (m2)  Sup Habitat (m2)



## Observaciones

Sin Observaciones reseñables

## Incidencias

Lo enseña Jon Legarreta y la viuda de Loroño. Lo lleva Jon Legarreta, pero quieren poner de titular a Eguzki Loroño, la hija de Ignacio.

## FOTOGRAFÍA



## ORTOFOTO



### Datos Parcela

**Paraje** USARGOITI **Coord X** 512.513  
**Nº Canon** 139 **POL-PAR** 11-U15 **Coord. Y** 4.787.415

### Datos Expediente

**En Uso** **Titular** Matías Andrés Maguregui Apoita  
 **Abandonado** **DNI** 72161468A **Situación titular** Titular OK  
**Dirección** - **Tlf** 686775240

### Usos

<b>Sup Total (m2)</b> 4.542	<b>Aprovechamiento Actual Principal</b> Pasto y huerta <b>Aprovechamiento Potencial</b> Pasto y huerta <b>Estado actual</b> Pasto y huerta anual con una parte de maíz. Bien llevada toda la concesión	<table border="0"> <tr><td><input checked="" type="checkbox"/></td><td><b>Huertas</b></td><td>878</td></tr> <tr><td><input checked="" type="checkbox"/></td><td><b>Pastos</b></td><td>3.664</td></tr> <tr><td><input type="checkbox"/></td><td><b>Evolución natural</b></td><td></td></tr> <tr><td><input type="checkbox"/></td><td><b>Plantación</b></td><td></td></tr> <tr><td><input type="checkbox"/></td><td><b>Chabola</b></td><td>0</td></tr> <tr><td><input type="checkbox"/></td><td><b>Casa</b></td><td>0</td></tr> <tr><td><input type="checkbox"/></td><td><b>Otro</b></td><td></td></tr> </table> No aplica <b>Ganado</b> 3 burros	<input checked="" type="checkbox"/>	<b>Huertas</b>	878	<input checked="" type="checkbox"/>	<b>Pastos</b>	3.664	<input type="checkbox"/>	<b>Evolución natural</b>		<input type="checkbox"/>	<b>Plantación</b>		<input type="checkbox"/>	<b>Chabola</b>	0	<input type="checkbox"/>	<b>Casa</b>	0	<input type="checkbox"/>	<b>Otro</b>	
<input checked="" type="checkbox"/>	<b>Huertas</b>	878																					
<input checked="" type="checkbox"/>	<b>Pastos</b>	3.664																					
<input type="checkbox"/>	<b>Evolución natural</b>																						
<input type="checkbox"/>	<b>Plantación</b>																						
<input type="checkbox"/>	<b>Chabola</b>	0																					
<input type="checkbox"/>	<b>Casa</b>	0																					
<input type="checkbox"/>	<b>Otro</b>																						

### Ubicación y geomorfología

**Accesos** Carretera Usargoiti  
**Altura media** 137 m **Pend. media** 21 %  
**Altura min.** 129 m **Pend. min** 6 % **Orientación** E  
**Altura máx.** 144 m **Pend. máx.** 40 %

### Datos ecológicos - Administrativos

**MUP** 166 **ENP** - **Fauna protegida** -  
**Sup(m2)** 3.938 **Sup (m2)** - **Flora protegida** -  
**Corredor ecológico** - **Habitat Int. Comun.** -  
**Sup. (m2)** - **Sup Habitat (m2)** -



## Observaciones

Sin Observaciones reseñables

## Incidencias

Sin Incidencias reseñables

## FOTOGRAFÍA



## ORTOFOTO





### Datos Parcela

Paraje  Coord X   
 N° Canon  POL-PAR  Coord. Y

### Datos Expediente

En Uso Titular   
 Abandonado DNI  Situación titular   
 Dirección  Tlf

### Usos

Sup Total (m2) <input type="text" value="1.899"/>	Aprovechamiento Actual Principal <input type="text" value="Pasto"/>	<input type="checkbox"/> Huertas	<input type="text" value=""/>
	Aprovechamiento Potencial <input type="text" value="Pasto"/>	<input checked="" type="checkbox"/> Pastos	<input type="text" value="1.899"/>
	Estado actual <input type="text" value="Pasto bien manejado"/>	<input type="checkbox"/> Evolución natural	<input type="text" value=""/>
Acotado <input type="text" value="Acotado perimetral pero no en límite con otras terrenos de la familia"/>		<input type="checkbox"/> Plantación	<input type="text" value=""/>
		<input type="checkbox"/> Chabola <input type="text" value="0"/>	<input type="text" value=""/>
		<input type="checkbox"/> Casa <input type="text" value="0"/>	<input type="text" value=""/>
		<input type="checkbox"/> Otro	<input type="text" value=""/>
		<input type="text" value="No aplica"/>	
		Ganado	<input type="text" value="Burros (3) en alternancia con el canon 145"/>

### Ubicación y geomorfología

Accesos

Altura media <input type="text" value="171"/> m	Pend. media <input type="text" value="26"/> %	Orientación <input type="text" value="SO"/>
Altura min. <input type="text" value="162"/> m	Pend. min <input type="text" value="15"/> %	
Altura máx. <input type="text" value="178"/> m	Pend. máx. <input type="text" value="33"/> %	

### Datos ecológicos - Administrativos

MUP  ENP  Fauna protegida   
 Sup(m2)  Sup (m2)  Flora protegida   
 Corredor ecológico  Habitat Int. Comun.   
 Sup. (m2)  Sup Habitat (m2)

## Observaciones

Al trabajarse a la vez los terrenos 140 y 145 no saben marcar los límites. Se decide lo que aparece en los planos. Algo liosos todos los terrenos de la familia. En llamada posterior dice Andrés que ha vendido ovejas y que se queda con 6 cabras y 4 burros

## Incidencias

Lo enseña Andrés Maguregi que es sobrino del titular. Lo lleva él también

## FOTOGRAFÍA



## ORTOFOTO



### Datos Parcela

Paraje  Coord X   
 Nº Canon  POL-PAR  Coord. Y

### Datos Expediente

En Uso Titular   
 Abandonado DNI  Situación titular   
 Dirección  Tlf

### Usos

Sup Total (m2) <input type="text" value="3.067"/>	Aprovechamiento Actual Principal <input type="text" value="Pasto"/>	<input checked="" type="checkbox"/> Huertas <input type="text" value="438"/>	m2
	Aprovechamiento Potencial <input type="text" value="Pasto"/>	<input checked="" type="checkbox"/> Pastos <input type="text" value="2.629"/>	
	Estado actual <input type="text" value="Pasto trabajado con una zona de frutales (con 6 cerezos y 3 manzanos)"/>	<input type="checkbox"/> Evolución natural <input type="text" value=""/>	
Acotado <input type="text" value="Acotado perimetral pero no en límite interior con otras terrenos de la familia"/>		<input type="checkbox"/> Plantación <input type="text" value=""/>	
		<input type="checkbox"/> Chabola <input type="text" value="0"/>	
		<input type="checkbox"/> Casa <input type="text" value="0"/>	
		<input type="checkbox"/> Otro <input type="text" value=""/>	
		<input type="text" value="No aplica"/>	
		Ganado <input type="text" value="5 ovejas, 5 burros y 6 cabras en alternancia entre los terrenos que lleva Andrés"/>	

### Ubicación y geomorfología

Accesos

Altura media <input type="text" value="188"/> m	Pend. media <input type="text" value="23"/> %	Orientación <input type="text" value="S"/>
Altura min. <input type="text" value="176"/> m	Pend. min <input type="text" value="16"/> %	
Altura máx. <input type="text" value="199"/> m	Pend. máx. <input type="text" value="38"/> %	

### Datos ecológicos - Administrativos

MUP  ENP  Fauna protegida   
 Sup(m2)  Sup (m2)  Flora protegida   
 Corredor ecológico  Habitat Int. Comun.   
 Sup. (m2)  Sup Habitat (m2)



## Observaciones

Algo liosos todos los terrenos de la familia. En conversación telefónica posterior dice Andrés que ha vendido ovejas y que se queda con 6 cabras y 4 burros

## Incidencias

Lo enseñan Joseba Maguregi (el hijo) y Andrés Maguregi (tío). Lo lleva Andrés, como todos los terrenos de la familia. Desde el Ayto facilitan los datos del hijo 690125817 / 636533072.

## FOTOGRAFÍA



## ORTOFOTO



### Datos Parcela

**Paraje** USARGOITI **Coord X** 512.482  
**Nº Canon** 143 **POL-PAR** 11-085 **Coord. Y** 4.787.653

### Datos Expediente

**En Uso** **Titular** Carmelo Maguregui Ilardia  
 **Abandonado** **DNI** 14820942H **Situación titular** Fallecido  
**Dirección** - **Tlf** 690125817 / 636533073

### Usos

<b>Sup Total (m2)</b> 1.162	<b>Aprovechamiento Actual Principal</b> Pasto	<input type="checkbox"/> Huertas	<b>m2</b>
	<b>Aprovechamiento Potencial</b> Pasto	<input checked="" type="checkbox"/> Pastos	1.162
	<b>Estado actual</b> Pastizal manejado	<input type="checkbox"/> Evolución natural	
<b>Acotado</b> Acotado perimetral pero no en límite interior con otras terrenos de la familia		<input type="checkbox"/> Plantación	
		<input type="checkbox"/> Chabola 0	
		<input type="checkbox"/> Casa 0	
		<input type="checkbox"/> Otro	
		<b>No aplica</b>	
		<b>Ganado</b>	5 ovejas, 5 burros y 6 cabras en alternancia entre los terrenos que lleva Andrés

### Ubicación y geomorfología

**Accesos** Buen acceso desde la carretera

<b>Altura media</b> 171 m	<b>Pend. media</b> 20 %	
<b>Altura min.</b> 168 m	<b>Pend. min</b> 10 %	<b>Orientación</b> S
<b>Altura máx.</b> 177 m	<b>Pend. máx.</b> 38 %	

### Datos ecológicos - Administrativos

**MUP** 166 **ENP** - **Fauna protegida** -  
**Sup(m2)** 1.162 **Sup (m2)** - **Flora protegida** -  
**Corredor ecológico** - **Habitat Int. Comun.** -  
**Sup. (m2)** - **Sup Habitat (m2)** -

## Observaciones

Linda con Hilario Maguregi. Resto de campa de Dionisio Maguregi. Algo liosos todos los terrenos de la familia. En conversación telefónica posterior dice Andrés que ha vendido ovejas y que se queda con 6 cabras y 4 burros

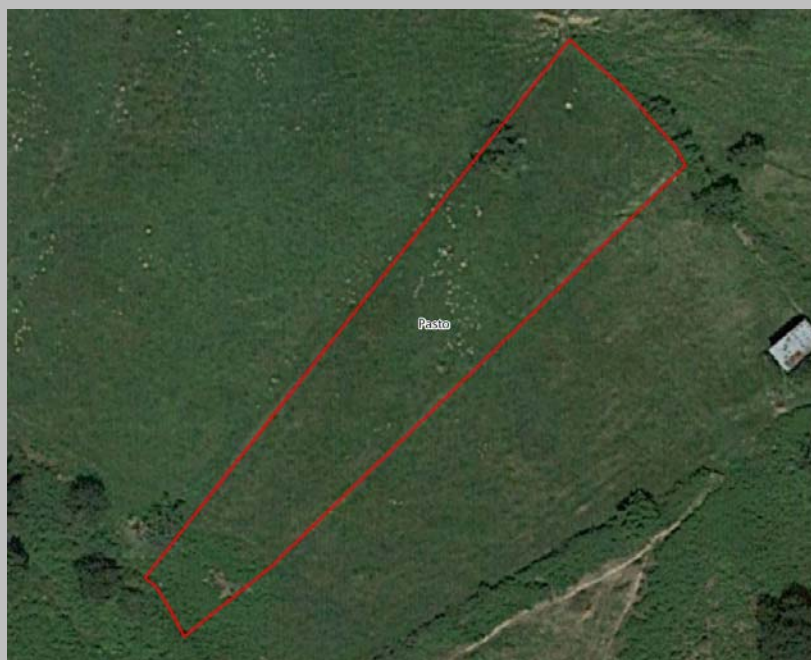
## Incidencias

Lo enseñan Joseba Maguregi (el hijo) y Andrés Maguregi (tío). Lo lleva Andrés, quieren que el titular sea Joseba. Supongo que en 142 también

## FOTOGRAFÍA



## ORTOFOTO





### Datos Parcela

Paraje  Coord X   
 Nº Canon  POL-PAR  Coord. Y

### Datos Expediente

En Uso Titular   
 Abandonado DNI  Situación titular   
 Dirección  Tlf

### Usos

Sup Total (m2) <input type="text" value="1.630"/>	Aprovechamiento Actual Principal <input type="text" value="Pasto"/>	<input type="checkbox"/> Huertas	<input type="text"/>
	Aprovechamiento Potencial <input type="text" value="Pasto"/>	<input checked="" type="checkbox"/> Pastos	<input type="text" value="1.226"/>
Acotado <input type="text" value="Acotado"/>	Estado actual <input type="text" value="Pasto bien manejado y una zona en evolución natural"/>	<input checked="" type="checkbox"/> Evolución natural	<input type="text" value="405"/>
		<input type="checkbox"/> Plantación	<input type="text"/>
		<input type="checkbox"/> Chabola <input type="text" value="0"/>	<input type="text"/>
		<input type="checkbox"/> Casa <input type="text" value="0"/>	<input type="text"/>
		<input type="checkbox"/> Otro	<input type="text"/>
		<input type="text" value="No aplica"/>	
		Ganado <input type="text" value="Yeguas"/>	

### Ubicación y geomorfología

Accesos

Altura media <input type="text" value="74"/> m	Pend. media <input type="text" value="52"/> %	Orientación <input type="text" value="E"/>
Altura min. <input type="text" value="64"/> m	Pend. min <input type="text" value="39"/> %	
Altura máx. <input type="text" value="84"/> m	Pend. máx. <input type="text" value="71"/> %	

### Datos ecológicos - Administrativos

MUP  ENP  Fauna protegida   
 Sup(m2)  Sup (m2)  Flora protegida   
 Corredor ecológico  Habitat Int. Comun.   
 Sup. (m2)  Sup Habitat (m2)


## Observaciones

Hay dudas en lo referente al canon 144. Hay dos hipótesis. La primera dice que el canon es éste y es pasto. Hay una línea de teléfono caída

## Incidencias

Lo enseña Jon Legarreta y lo lleva él

## FOTOGRAFÍA



## ORTOFOTO



### Datos Parcela

Paraje  Coord X   
 Nº Canon  POL-PAR  Coord. Y

### Datos Expediente

En Uso Titular   
 Abandonado DNI  Situación titular   
 Dirección  Tlf

### Usos

Sup Total (m2) <input type="text" value="703"/>	<b>Aprovechamiento Actual Principal</b> <input type="text" value="Huerta"/>	<input checked="" type="checkbox"/> Huertas <input type="text" value="447"/>	<b>m2</b>
<b>Acotado</b> <input type="text" value="Acotado"/>	<b>Aprovechamiento Potencial</b> <input type="text" value="Huerta"/>	<input type="checkbox"/> Pastos <input type="text" value=""/>	
	<b>Estado actual</b> <input type="text" value="Huerta trabajada y dos zonas en evolución natural en los bordes"/>	<input checked="" type="checkbox"/> Evolución natural <input type="text" value="237"/>	
		<input type="checkbox"/> Plantación <input type="text" value=""/>	
		<input checked="" type="checkbox"/> Chabola <input type="text" value="1"/> <input type="text" value="19"/>	
		<input type="checkbox"/> Casa <input type="text" value="0"/>	
		<input type="checkbox"/> Otro <input type="text" value=""/>	
		<input type="text" value="No aplica"/>	
		<b>Ganado</b> <input type="text" value="No aplica"/>	

### Ubicación y geomorfología

**Accesos**

<b>Altura media</b> <input type="text" value="121"/> m	<b>Pend. media</b> <input type="text" value="23"/> %	<b>Orientación</b> <input type="text" value="SE"/>
<b>Altura min.</b> <input type="text" value="118"/> m	<b>Pend. min</b> <input type="text" value="12"/> %	
<b>Altura máx.</b> <input type="text" value="124"/> m	<b>Pend. máx.</b> <input type="text" value="32"/> %	

### Datos ecológicos - Administrativos

**MUP**  **ENP**  **Fauna protegida**   
**Sup(m2)**  **Sup (m2)**  **Flora protegida**   
**Corredor ecológico**  **Habitat Int. Comun.**   
**Sup. (m2)**  **Sup Habitat (m2)**



## Observaciones

Hay dudas en lo referente al canon 144. Hay dos hipótesis. Ésta parece más viable y es la segunda donde domina la huerta

## Incidencias

Lo enseñó Félix Arregui (DNI. 14.503.535-B) y lo lleva él

## FOTOGRAFÍA



## ORTOFOTO



## Datos Parcela

**Paraje** USARGOITI **Coord X** 512.384  
**Nº Canon** 145 **POL-PAR** 10-050 **Coord. Y** 4.787.695

## Datos Expediente

**En Uso** **Titular** Dionisio Maguregui Totorica  
 **Abandonado** **DNI** 14115996 **Situación titular** Fallecido  
**Dirección** - **Tlf** 636533073

## Usos

<b>Sup Total (m2)</b> 2.034	<b>Aprovechamiento Actual Principal</b> Pasto	<input type="checkbox"/> Huertas	<b>m2</b>
	<b>Aprovechamiento Potencial</b> Pasto	<input checked="" type="checkbox"/> Pastos	2.034
	<b>Estado actual</b> Pastizal bien manejado	<input type="checkbox"/> Evolución natural	
<b>Acotado</b> Acotado perimetral pero no en límite interior con otras terrenos de la familia		<input type="checkbox"/> Plantación	
		<input type="checkbox"/> Chabola 0	
		<input type="checkbox"/> Casa 0	
		<input type="checkbox"/> Otro	
		<b>No aplica</b>	
		<b>Ganado</b>	Burros (3) en alternancia con el canon 140

## Ubicación y geomorfología

**Accesos** Buen acceso desde la carretera de Usargoiti

<b>Altura media</b> 173 m	<b>Pend. media</b> 22 %	
<b>Altura min.</b> 169 m	<b>Pend. min</b> 10 %	<b>Orientación</b> SO
<b>Altura máx.</b> 181 m	<b>Pend. máx.</b> 38 %	

## Datos ecológicos - Administrativos

**MUP** 166 **ENP** - **Fauna protegida** -  
**Sup(m2)** 2.034 **Sup (m2)** - **Flora protegida** -  
**Corredor ecológico** - **Habitat Int. Comun.** -  
**Sup. (m2)** - **Sup Habitat (m2)** -



## Observaciones

Al trabajarse a la vez los terrenos 140 y 145 no saben marcar los límites. Se decide lo que aparece en los planos. Algo liosos todos los terrenos de la familia. En llamada posterior dice Andrés que ha vendido ovejas y que se queda con 6 cabras y 4 burros

## Incidencias

Lo enseña Andrés Maguregi y lo lleva él también

## FOTOGRAFÍA



## ORTOFOTO





## Datos Parcela

Paraje  Coord X   
 N° Canon  POL-PAR  Coord. Y

## Datos Expediente

En Uso Titular   
 Abandonado DNI  Situación titular   
 Dirección  Tlf

## Usos

Sup Total (m2) <input type="text" value="14.131"/>	Aprovechamiento Actual Principal <input type="text" value="Pasto"/>	<input type="checkbox"/> Huertas	<input type="text" value=""/>
	Aprovechamiento Potencial <input type="text" value="Pasto"/>	<input checked="" type="checkbox"/> Pastos	<input type="text" value="13.043"/>
Acotado <input type="text" value="Acotado perimetral pero no en límite interior con otras terrenos de la familia"/>	Estado actual <input type="text" value="Pasto bien manejado con una pequeña zona en evolución natural"/>	<input checked="" type="checkbox"/> Evolución natural	<input type="text" value="824"/>
		<input type="checkbox"/> Plantación	<input type="text" value=""/>
		<input checked="" type="checkbox"/> Chabola <input type="text" value="2"/>	<input type="text" value="264"/>
		<input type="checkbox"/> Casa <input type="text" value="0"/>	<input type="text" value=""/>
		<input type="checkbox"/> Otro	<input type="text" value=""/>
		No aplica	
		Ganado	<input type="text" value="6 ovejas, 5 burros y 5 cabras todo el año en alternancia"/>

## Ubicación y geomorfología

Accesos

Altura media <input type="text" value="166"/> m	Pend. media <input type="text" value="30"/> %	Orientación <input type="text" value="S"/>
Altura min. <input type="text" value="135"/> m	Pend. min <input type="text" value="7"/> %	
Altura máx. <input type="text" value="193"/> m	Pend. máx. <input type="text" value="53"/> %	

## Datos ecológicos - Administrativos

MUP  ENP  Fauna protegida   
 Sup(m2)  Sup (m2)  Flora protegida   
 Corredor ecológico  Habitat Int. Comun.   
 Sup. (m2)  Sup Habitat (m2)

## Observaciones

Chabolas muy deterioradas, usadas como refugio del ganado. Algo liosos todos los terrenos de la familia. En conversación telefónica posterior dice Andrés que ha vendido ovejas y que se queda con 6 cabras y 4 burros

## Incidencias

Lo enseña Andrés Maguregi y lo lleva él también

## FOTOGRAFÍA



## ORTOFOTO



### Datos Parcela

**Paraje** USARGOITI **Coord X** 512.460  
**Nº Canon** 147 **POL-PAR** 11-085 **Coord. Y** 4.787.667

### Datos Expediente

**En Uso** **Titular** Hilario Maguregui Totorica  
 **Abandonado** **DNI** 14449537 **Situación titular** Fallecido  
**Dirección** - **Tlf** 636533073

### Usos

<b>Sup Total (m2)</b> 2.846	<b>Aprovechamiento Actual Principal</b> Pasto	<input type="checkbox"/> Huertas	<b>m2</b>
	<b>Aprovechamiento Potencial</b> Pasto	<input checked="" type="checkbox"/> Pastos	2.846
	<b>Estado actual</b> Pasto manejado	<input type="checkbox"/> Evolución natural	
<b>Acotado</b> Acotado perimetral pero no en límite interior con otras terrenos de la familia		<input type="checkbox"/> Plantación	
		<input type="checkbox"/> Chabola 0	
		<input type="checkbox"/> Casa 0	
		<input type="checkbox"/> Otro	
		<b>No aplica</b>	
		<b>Ganado</b>	6 ovejas, 5 burros y 5 cabras todo el año en alternancia

### Ubicación y geomorfología

**Accesos** Desde la carretera. Barrio Usargoiti

<b>Altura media</b> 174 m	<b>Pend. media</b> 19 %	
<b>Altura min.</b> 168 m	<b>Pend. min</b> 11 %	<b>Orientación</b> S
<b>Altura máx.</b> 181 m	<b>Pend. máx.</b> 38 %	

### Datos ecológicos - Administrativos

**MUP** 166 **ENP** - **Fauna protegida** -  
**Sup(m2)** 2.845 **Sup (m2)** - **Flora protegida** -  
**Corredor ecológico** - **Habitat Int. Comun.** -  
**Sup. (m2)** - **Sup Habitat (m2)** -



## Observaciones

Algo liosos todos los terrenos de la familia. En conversación telefónica posterior dice Andrés que ha vendido ovejas y que se queda con 6 cabras y 4 burros

## Incidencias

Lo enseña Andrés Maguregi y lo lleva él también

## FOTOGRAFÍA



## ORTOFOTO



### Datos Parcela

**Paraje** USARGOITI **Coord X** 512.425  
**Nº Canon** 148 **POL-PAR** 11-085 **Coord. Y** 4.787.680

### Datos Expediente

**En Uso** **Titular** Hilario Maguregui Totorica  
 **Abandonado** **DNI** 14449537 **Situación titular** Fallecido  
**Dirección** - **Tlf** 636533073

### Usos

<b>Sup Total (m2)</b> 1.959	<b>Aprovechamiento Actual Principal</b> Pasto	<input type="checkbox"/> Huertas	<b>m2</b>
	<b>Aprovechamiento Potencial</b> Pasto	<input checked="" type="checkbox"/> Pastos	1.959
	<b>Estado actual</b> Pasto manejado	<input type="checkbox"/> Evolución natural	
<b>Acotado</b> Acotado perimetral pero no en límite interior con otras terrenos de la familia		<input type="checkbox"/> Plantación	
		<input type="checkbox"/> Chabola 0	
		<input type="checkbox"/> Casa 0	
		<input type="checkbox"/> Otro	
		<b>No aplica</b>	
		<b>Ganado</b>	6 ovejas, 5 burros y 5 cabras todo el año en alternancia

### Ubicación y geomorfología

**Accesos** Desde la carretera. Barrio Usargoiti

<b>Altura media</b> 175 m	<b>Pend. media</b> 19 %	<b>Orientación</b> S
<b>Altura min.</b> 170 m	<b>Pend. min</b> 12 %	
<b>Altura máx.</b> 181 m	<b>Pend. máx.</b> 36 %	

### Datos ecológicos - Administrativos

**MUP** 166 **ENP** - **Fauna protegida** -  
**Sup(m2)** 1.959 **Sup (m2)** - **Flora protegida** -  
**Corredor ecológico** - **Habitat Int. Comun.** -  
**Sup. (m2)** - **Sup Habitat (m2)** -

## Observaciones

Algo liosos todos los terrenos de la familia. En conversación telefónica posterior dice Andrés que ha vendido ovejas y que se queda con 6 cabras y 4 burros

## Incidencias

Lo enseña Andrés Maguregi y lo lleva él también

## FOTOGRAFÍA



## ORTOFOTO





## Datos Parcela

Paraje  Coord X   
 Nº Canon  POL-PAR  Coord. Y

## Datos Expediente

En Uso Titular   
 Abandonado DNI  Situación titular   
 Dirección  Tlf

## Usos

Sup Total (m2) <input type="text" value="2.246"/>	<b>Aprovechamiento Actual Principal</b> <input type="text" value="Huerta (abandonada)"/>	<input checked="" type="checkbox"/> Huertas <input type="text" value="236"/>	<b>m2</b>
	<b>Aprovechamiento Potencial</b> <input type="text" value="Huerta"/>	<input type="checkbox"/> Pastos <input type="text" value=""/>	
	<b>Estado actual</b> <input type="text" value="Huerta con aspecto de abandono. Quedan manzanos dispersos (15). La mayor parte en evolución natural"/>	<input checked="" type="checkbox"/> Evolución natural <input type="text" value="1.933"/>	
<b>Acotado</b> <input type="text" value="Acotado deteriorado de alambre y zonas con seto natural"/>		<input type="checkbox"/> Plantación <input type="text" value=""/>	
		<input checked="" type="checkbox"/> Chabola <input type="text" value="1"/> <input type="text" value="77"/>	
		<input type="checkbox"/> Casa <input type="text" value="0"/>	
		<input type="checkbox"/> Otro <input type="text" value=""/>	
		<input type="text" value="No aplica"/>	
		<b>Ganado</b> <input type="text" value="No aplica"/>	

## Ubicación y geomorfología

Accesos

Altura media <input type="text" value="211"/> m	Pend. media <input type="text" value="17"/> %	Orientación <input type="text" value="SO"/>
Altura min. <input type="text" value="206"/> m	Pend. min <input type="text" value="8"/> %	
Altura máx. <input type="text" value="215"/> m	Pend. máx. <input type="text" value="24"/> %	

## Datos ecológicos - Administrativos

MUP  ENP  Fauna protegida   
 Sup(m2)  Sup (m2)  Flora protegida   
 Corredor ecológico  Habitat Int. Comun.   
 Sup. (m2)  Sup Habitat (m2)

## Observaciones

Habría que reforzar el cierre y recuperar el uso. Chabola de obra tipo txoko. En el perímetro, por el pinar hay un circuito casero de BMX

## Incidencias

Sin Incidencias Reseñables

## FOTOGRAFÍA



## ORTOFOTO



### Datos Parcela

Paraje  Coord X   
 Nº Canon  POL-PAR  Coord. Y

### Datos Expediente

En Uso Titular   
 Abandonado DNI  Situación titular   
 Dirección  Tlf

### Usos

Sup Total (m2) <input type="text" value="813"/>	Aprovechamiento Actual Principal <input type="text" value="Huerta"/>	<input checked="" type="checkbox"/> Huertas <input type="text" value="727"/>
Acotado <input type="text" value="Acotado"/>	Aprovechamiento Potencial <input type="text" value="Huerta"/>	<input type="checkbox"/> Pastos <input type="text" value=""/>
	Estado actual <input type="text" value="Huerta bien trabajada"/>	<input type="checkbox"/> Evolución natural <input type="text" value=""/>
		<input type="checkbox"/> Plantación <input type="text" value=""/>
		<input checked="" type="checkbox"/> Chabola <input type="text" value="1"/> <input type="text" value="86"/>
		<input type="checkbox"/> Casa <input type="text" value="0"/>
		<input type="checkbox"/> Otro <input type="text" value=""/>
		No aplica
		Ganado <input type="text" value="No aplica"/>

### Ubicación y geomorfología

Accesos

Altura media <input type="text" value="294"/> m	Pend. media <input type="text" value="20"/> %	Orientación <input type="text" value="SE"/>
Altura min. <input type="text" value="291"/> m	Pend. min <input type="text" value="15"/> %	
Altura máx. <input type="text" value="296"/> m	Pend. máx. <input type="text" value="28"/> %	

### Datos ecológicos - Administrativos

MUP  ENP  Fauna protegida   
 Sup(m2)  Sup (m2)  Flora protegida   
 Corredor ecológico  Habitat Int. Comun.   
 Sup. (m2)  Sup Habitat (m2)



## Observaciones

El titular pasa muchas temporadas en Galicia. Usa la superficie de dos lotes de Aspuru. La zona norte del canon que se presenta como 153 pertenecía a otra canon anterior que quedó libre

## Incidencias

Lo enseña César Portela 649033922, pero lo lleva el titular aunque no está siempre por Galdakao

## FOTOGRAFÍA



## ORTOFOTO



### Datos Parcela

Paraje  Coord X   
 Nº Canon  POL-PAR  Coord. Y

### Datos Expediente

En Uso Titular   
 Abandonado DNI  Situación titular   
 Dirección  Tlf

### Usos

<b>Sup Total (m2)</b> <input type="text" value="1.841"/>	<b>Aprovechamiento Actual Principal</b> <input type="text" value="Huerta y frutales"/>	<input checked="" type="checkbox"/> Huertas <input type="text" value="1.385"/>
<b>Acotado</b> <input type="text" value="Sin acotar. Sólo talud pronunciado y seto natural"/>	<b>Aprovechamiento Potencial</b> <input type="text" value="Huerta y frutales"/>	<input type="checkbox"/> Pastos <input type="text" value=""/>
	<b>Estado actual</b> <input type="text" value="Uso mixto de huerta y manzanos (alrededor de 15). Al norte zona de evolución natural"/>	<input checked="" type="checkbox"/> Evolución natural <input type="text" value="456"/>
		<input type="checkbox"/> Plantación <input type="text" value=""/>
		<input type="checkbox"/> Chabola <input type="text" value="0"/>
		<input type="checkbox"/> Casa <input type="text" value="0"/>
		<input type="checkbox"/> Otro <input type="text" value=""/>
		<input type="text" value="No aplica"/>
		<b>Ganado</b> <input type="text" value="No aplica"/>

### Ubicación y geomorfología

**Accesos**

<b>Altura media</b> <input type="text" value="89"/> m	<b>Pend. media</b> <input type="text" value="43"/> %	<b>Orientación</b> <input type="text" value="SO"/>
<b>Altura min.</b> <input type="text" value="83"/> m	<b>Pend. min</b> <input type="text" value="26"/> %	
<b>Altura máx.</b> <input type="text" value="100"/> m	<b>Pend. máx.</b> <input type="text" value="56"/> %	

### Datos ecológicos - Administrativos

**MUP**  **ENP**  **Fauna protegida**   
**Sup(m2)**  **Sup (m2)**  **Flora protegida**   
**Corredor ecológico**  **Habitat Int. Comun.**   
**Sup. (m2)**  **Sup Habitat (m2)**



## Observaciones

Tendido de alumbrado por todo el borde inferior. Las coordenadas GPS difieren ligeramente de la realidad por el norte

## Incidencias

Lo enseñan vecinos de la concesión, dicen que lo lleva el titular pero desde el Ayto. hablan de Iñaki (629829173) pero este número no hace llamada

## FOTOGRAFÍA



## ORTOFOTO





### Datos Parcela

Paraje  Coord X   
 Nº Canon  POL-PAR  Coord. Y

### Datos Expediente

En Uso Titular   
 Abandonado DNI  Situación titular   
 Dirección  Tlf

### Usos

<b>Aprovechamiento Actual Principal</b>	<input checked="" type="checkbox"/> Huertas	<input type="text" value="4.790"/>
<input type="text" value="Huerta"/>	<input type="checkbox"/> Pastos	<input type="text"/>
<b>Aprovechamiento Potencial</b>	<input type="checkbox"/> Evolución natural	<input type="text"/>
<input type="text" value="Huerta"/>	<input type="checkbox"/> Plantación	<input type="text"/>
<b>Estado actual</b>	<input checked="" type="checkbox"/> Chabola	<input type="text" value="3"/> <input type="text" value="69"/>
<input type="text" value="Huerta anual, con plantación de 20 manzanos, emparrados de kiwis y 30 líneas de vid. Hay varias construcciones de distinta naturaleza"/>	<input type="checkbox"/> Casa	<input type="text" value="0"/>
<b>Acotado</b>	<input checked="" type="checkbox"/> Otro	<input type="text" value="84"/>
<input type="text" value="Acotado"/>	<input type="text" value="Invernadero, aerogenerador y 2 denósitos"/>	
<b>Sup Total (m2)</b>	<b>Ganado</b>	<input type="text" value="No aplica"/>
<input type="text" value="4.943"/>		

### Ubicación y geomorfología

**Accesos**

<b>Altura media</b>	<input type="text" value="203"/> m	<b>Pend. media</b>	<input type="text" value="28"/> %	<b>Orientación</b> <input type="text" value="SE"/>
<b>Altura min.</b>	<input type="text" value="193"/> m	<b>Pend. min</b>	<input type="text" value="15"/> %	
<b>Altura máx.</b>	<input type="text" value="215"/> m	<b>Pend. máx.</b>	<input type="text" value="63"/> %	

### Datos ecológicos - Administrativos

**MUP**  **ENP**  **Fauna protegida**   
**Sup(m2)**  **Sup (m2)**  **Flora protegida**   
**Corredor ecológico**  **Habitat Int. Comun.**   
**Sup. (m2)**  **Sup Habitat (m2)**

## Observaciones

Todo está muy cuidado

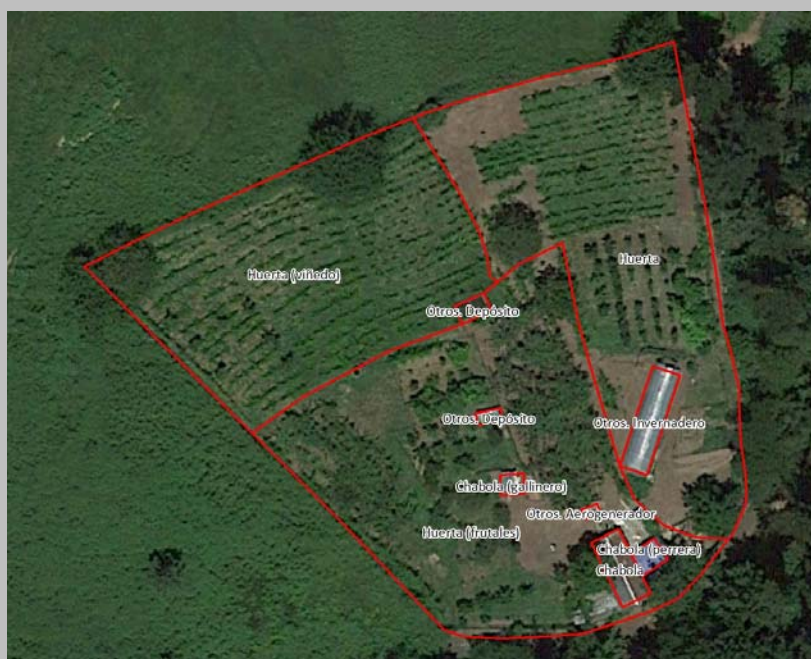
## Incidencias

No se coincide con el propietario, pero hay certeza de que lo lleva él bien

## FOTOGRAFÍA



## ORTOFOTO



## Datos Parcela

Paraje  Coord X   
 N° Canon  POL-PAR  Coord. Y

## Datos Expediente

En Uso Titular   
 Abandonado DNI  Situación titular   
 Dirección  Tlf

## Usos

Sup Total (m2) <input type="text" value="4.935"/>	Aprovechamiento Actual Principal <input type="text" value="Pasto"/>	<input type="checkbox"/> Huertas	<input type="text" value=""/>
	Aprovechamiento Potencial <input type="text" value="Pasto"/>	<input checked="" type="checkbox"/> Pastos	<input type="text" value="3.400"/>
Acotado <input type="text" value="Acotado con alambre y seto"/>	Estado actual <input type="text" value="Pasto no demasiado cuidado con zona en evolución natural"/>	<input checked="" type="checkbox"/> Evolución natural	<input type="text" value="1.481"/>
		<input type="checkbox"/> Plantación	<input type="text" value=""/>
		<input checked="" type="checkbox"/> Chabola	<input type="text" value="1"/> <input type="text" value="54"/>
		<input type="checkbox"/> Casa	<input type="text" value="0"/>
		<input type="checkbox"/> Otro	<input type="text" value=""/>
		No aplica	
		Ganado	<input type="text" value="4 caballos en alternancia con otros terrenos"/>

## Ubicación y geomorfología

Accesos

Altura media <input type="text" value="161"/> m	Pend. media <input type="text" value="18"/> %	Orientación <input type="text" value="SE"/>
Altura min. <input type="text" value="151"/> m	Pend. min <input type="text" value="8"/> %	
Altura máx. <input type="text" value="169"/> m	Pend. máx. <input type="text" value="48"/> %	

## Datos ecológicos - Administrativos

MUP  ENP  Fauna protegida   
 Sup(m2)  Sup (m2)  Flora protegida   
 Corredor ecológico  Habitat Int. Comun.   
 Sup. (m2)  Sup Habitat (m2)



## Observaciones

Hay una torre de alta tensión

## Incidencias

Sin Incidencias Reseñables

## FOTOGRAFÍA



## ORTOFOTO



## Datos Parcela

**Paraje** ELEXALDE **Coord X** 513.578  
**Nº Canon** 162 **POL-PAR** 13-U18 **Coord. Y** 4.786.875

## Datos Expediente

**En Uso** **Titular** Hipólito Orue-Echevarria Barandica  
 **Abandonado** **DNI** 14450052 **Situación titular** Titular OK  
**Dirección** - **Tlf** 944561106

## Usos

<b>Sup Total (m2)</b> 1.326	<b>Aprovechamiento Actual Principal</b> Huerta y frutales	<input checked="" type="checkbox"/> <b>Huertas</b> 994	<b>m2</b>
	<b>Aprovechamiento Potencial</b> Huerta y frutales	<input type="checkbox"/> <b>Pastos</b>	
	<b>Estado actual</b> Huerta trabajada con especies anuales de verano y rodeada de frutales (hay 17 manzanos dispersos). Hay una zona en evolución natural	<input checked="" type="checkbox"/> <b>Evolución natural</b> 322	
<b>Acotado</b> Acotado de seto y alambre		<input type="checkbox"/> <b>Plantación</b>	
		<input checked="" type="checkbox"/> <b>Chabola</b> 2 11	
		<input type="checkbox"/> <b>Casa</b> 0	
		<input type="checkbox"/> <b>Otro</b>	
		<b>No aplica</b>	
		<b>Ganado</b>	<b>No aplica</b>

## Ubicación y geomorfología

**Accesos** Desde carretera de Elexalde

<b>Altura media</b> 134 m	<b>Pend. media</b> 34 %	<b>Orientación</b> SE
<b>Altura min.</b> 125 m	<b>Pend. min</b> 22 %	
<b>Altura máx.</b> 140 m	<b>Pend. máx.</b> 54 %	

## Datos ecológicos - Administrativos

**MUP** - **ENP** - **Fauna protegida** -  
**Sup(m2)** **Sup (m2)** **Flora protegida** -  
**Corredor ecológico** - **Habitat Int. Comun.** -  
**Sup. (m2)** **Sup Habitat (m2)**



## Observaciones

Hay un tendido eléctrico y un transformador justo en el límite. Canon muy cuidado pero aspecto algo peor en invierno

## Incidencias

Lo enseña Xabier Orúe-Etxebarria (sobrino) pero lo lleva el titular

## FOTOGRAFÍA



## ORTOFOTO





## Datos Parcela

**Paraje** ELEXALDE **Coord X** 513.622  
**Nº Canon** 163 **POL-PAR** 13-U18 **Coord. Y** 4.786.804

## Datos Expediente

**En Uso** **Titular** Xabier Orue-Etxebarria Urquiza  
 **Abandonado** **DNI** 14550069Q **Situación titular** Titular OK  
**Dirección** - **Tlf** 946012629

## Usos

<b>Sup Total (m2)</b> 4.911	<b>Aprovechamiento Actual Principal</b> Huerta y frutales <b>Aprovechamiento Potencial</b> Huerta y frutales <b>Estado actual</b> Viñedo, con huerta y manzanos en la parte más baja. En la parte superior, junto a la carretera, manzanos y huerta. En algunos puntos menos trabajados entre algo de evolución natural	<table border="0"> <tr> <td><input checked="" type="checkbox"/> <b>Huertas</b></td> <td>3.285</td> </tr> <tr> <td><input type="checkbox"/> <b>Pastos</b></td> <td></td> </tr> <tr> <td><input checked="" type="checkbox"/> <b>Evolución natural</b></td> <td>1.573</td> </tr> <tr> <td><input type="checkbox"/> <b>Plantación</b></td> <td></td> </tr> <tr> <td><input checked="" type="checkbox"/> <b>Chabola</b> 2</td> <td>53</td> </tr> <tr> <td><input type="checkbox"/> <b>Casa</b> 0</td> <td></td> </tr> <tr> <td><input type="checkbox"/> <b>Otro</b></td> <td></td> </tr> </table> <p><b>Ganado</b> No aplica</p>	<input checked="" type="checkbox"/> <b>Huertas</b>	3.285	<input type="checkbox"/> <b>Pastos</b>		<input checked="" type="checkbox"/> <b>Evolución natural</b>	1.573	<input type="checkbox"/> <b>Plantación</b>		<input checked="" type="checkbox"/> <b>Chabola</b> 2	53	<input type="checkbox"/> <b>Casa</b> 0		<input type="checkbox"/> <b>Otro</b>	
<input checked="" type="checkbox"/> <b>Huertas</b>	3.285															
<input type="checkbox"/> <b>Pastos</b>																
<input checked="" type="checkbox"/> <b>Evolución natural</b>	1.573															
<input type="checkbox"/> <b>Plantación</b>																
<input checked="" type="checkbox"/> <b>Chabola</b> 2	53															
<input type="checkbox"/> <b>Casa</b> 0																
<input type="checkbox"/> <b>Otro</b>																

**Acotado** Acotado

## Ubicación y geomorfología

**Accesos** Desde restaurante de Elejalde

<b>Altura media</b> 109 m	<b>Pend. media</b> 28 %	<b>Orientación</b> E
<b>Altura min.</b> 93 m	<b>Pend. min</b> 13 %	
<b>Altura máx.</b> 133 m	<b>Pend. máx.</b> 49 %	

## Datos ecológicos - Administrativos

**MUP** 167 **ENP** - **Fauna protegida** -  
**Sup(m2)** 0 **Sup (m2)** - **Flora protegida** -  
**Corredor ecológico** - **Habitat Int. Comun.** -  
**Sup. (m2)** - **Sup Habitat (m2)** -

## Observaciones

Muy cuidado todo. En la parte superior, junto a la carretera hay vuelo de tendido. Las coordenadas GPS difieren ligeramente de la realidad en la zona central

## Incidencias

Sin Incidencias Reseñables

## FOTOGRAFÍA



## ORTOFOTO



### Datos Parcela

**Nº Canon** 164  
**Paraje** ELEXALDE **Coord X** 513.843  
**POL-PAR** 13-U18 **Coord. Y** 4.787.169

### Datos Expediente

**En Uso** **Titular** Elena Orue-Echevarria Loroño  
 **Abandonado** **DNI** 14452338 **Situación titular** Fallecida  
**Dirección** - **Tlf** 944560778

### Usos

<b>Sup Total (m2)</b> 1.645	<b>Aprovechamiento Actual Principal</b> Monte	<input type="checkbox"/> <b>Huertas</b>	<b>m2</b>
<b>Acotado</b> Sin acotar	<b>Aprovechamiento Potencial</b> Monte	<input type="checkbox"/> <b>Pastos</b>	
	<b>Estado actual</b> La mitad de la concesión está ocupada por pinos sin los adecuados tratamientos selvícolas y la otra mitad presenta frondosas en evolución natural	<input checked="" type="checkbox"/> <b>Evolución natural</b>	831
		<input checked="" type="checkbox"/> <b>Plantación</b>	814
		<input type="checkbox"/> <b>Chabola</b> 0	
		<input type="checkbox"/> <b>Casa</b> 0	
		<input type="checkbox"/> <b>Otro</b>	
		<b>No aplica</b>	
		<b>Ganado</b>	<b>No aplica</b>

### Ubicación y geomorfología

**Accesos** Elejalde desde el camino a Altamira

<b>Altura media</b> 124 m	<b>Pend. media</b> 42 %	<b>Orientación</b> NO
<b>Altura min.</b> 118 m	<b>Pend. min</b> 16 %	
<b>Altura máx.</b> 134 m	<b>Pend. máx.</b> 60 %	

### Datos ecológicos - Administrativos

**MUP** 167 **ENP** - **Fauna protegida** -  
**Sup(m2)** 1.645 **Sup (m2)** - **Flora protegida** -  
**Corredor ecológico** - **Habitat Int. Comun.** -  
**Sup. (m2)** - **Sup Habitat (m2)** -



## Observaciones

Antiguas huertas con frutales que fueron abandonadas. Quedan restos de muro en la actual zona arbolada. No saben exactamente donde están los límites. No se puede entrar por densidad de vegetación.

## Incidencias

Lo enseña Roberto Barrenetxea, sobrino de la titular. En una primera visita se va con Xabier Orue-Echevarria a otro terreno de su prima que se numera como 1164 (se supone que no será canon) pero lo confunde con el 164 real

## FOTOGRAFÍA



## ORTOFOTO



## Datos Parcela

Paraje  Coord X   
 Nº Canon  POL-PAR  Coord. Y

## Datos Expediente

En Uso Titular   
 Abandonado DNI  Situación titular   
 Dirección  Tlf

## Usos

Aprovechamiento Actual Principal																																		
<input type="text" value="Monte"/>																																		
Sup Total (m2)	<input type="text" value="120"/>																																	
Aprovechamiento Potencial																																		
<input type="text" value="Monte"/>																																		
Estado actual																																		
<input type="text" value="Terreno abandonado con evolución natural de frondosas"/>																																		
Acotado	<input type="text" value="Sin acotar"/>																																	
		<table border="0"> <tr> <td><input type="checkbox"/> Huertas</td> <td><input type="text"/></td> <td colspan="2" rowspan="6"> <table border="0"> <tr> <td colspan="2"></td> <td style="text-align: right;">m2</td> </tr> <tr> <td><input type="checkbox"/> Pastos</td> <td><input type="text"/></td> <td></td> </tr> <tr> <td><input checked="" type="checkbox"/> Evolución natural</td> <td><input type="text" value="118"/></td> <td style="text-align: right;">118</td> </tr> <tr> <td><input type="checkbox"/> Plantación</td> <td><input type="text"/></td> <td></td> </tr> <tr> <td><input checked="" type="checkbox"/> Chabola</td> <td><input type="text" value="1"/></td> <td style="text-align: right;">2</td> </tr> <tr> <td><input type="checkbox"/> Casa</td> <td><input type="text" value="0"/></td> <td></td> </tr> <tr> <td><input type="checkbox"/> Otro</td> <td><input type="text"/></td> <td></td> </tr> </table> </td> </tr> <tr> <td colspan="2">No aplica</td> <td></td> </tr> <tr> <td colspan="2">Ganado</td> <td><input type="text" value="Antes 30 cabras en verano en pinar contiguo"/></td> </tr> </table>		<input type="checkbox"/> Huertas	<input type="text"/>	<table border="0"> <tr> <td colspan="2"></td> <td style="text-align: right;">m2</td> </tr> <tr> <td><input type="checkbox"/> Pastos</td> <td><input type="text"/></td> <td></td> </tr> <tr> <td><input checked="" type="checkbox"/> Evolución natural</td> <td><input type="text" value="118"/></td> <td style="text-align: right;">118</td> </tr> <tr> <td><input type="checkbox"/> Plantación</td> <td><input type="text"/></td> <td></td> </tr> <tr> <td><input checked="" type="checkbox"/> Chabola</td> <td><input type="text" value="1"/></td> <td style="text-align: right;">2</td> </tr> <tr> <td><input type="checkbox"/> Casa</td> <td><input type="text" value="0"/></td> <td></td> </tr> <tr> <td><input type="checkbox"/> Otro</td> <td><input type="text"/></td> <td></td> </tr> </table>				m2	<input type="checkbox"/> Pastos	<input type="text"/>		<input checked="" type="checkbox"/> Evolución natural	<input type="text" value="118"/>	118	<input type="checkbox"/> Plantación	<input type="text"/>		<input checked="" type="checkbox"/> Chabola	<input type="text" value="1"/>	2	<input type="checkbox"/> Casa	<input type="text" value="0"/>		<input type="checkbox"/> Otro	<input type="text"/>		No aplica			Ganado		<input type="text" value="Antes 30 cabras en verano en pinar contiguo"/>
<input type="checkbox"/> Huertas	<input type="text"/>	<table border="0"> <tr> <td colspan="2"></td> <td style="text-align: right;">m2</td> </tr> <tr> <td><input type="checkbox"/> Pastos</td> <td><input type="text"/></td> <td></td> </tr> <tr> <td><input checked="" type="checkbox"/> Evolución natural</td> <td><input type="text" value="118"/></td> <td style="text-align: right;">118</td> </tr> <tr> <td><input type="checkbox"/> Plantación</td> <td><input type="text"/></td> <td></td> </tr> <tr> <td><input checked="" type="checkbox"/> Chabola</td> <td><input type="text" value="1"/></td> <td style="text-align: right;">2</td> </tr> <tr> <td><input type="checkbox"/> Casa</td> <td><input type="text" value="0"/></td> <td></td> </tr> <tr> <td><input type="checkbox"/> Otro</td> <td><input type="text"/></td> <td></td> </tr> </table>						m2	<input type="checkbox"/> Pastos	<input type="text"/>		<input checked="" type="checkbox"/> Evolución natural	<input type="text" value="118"/>	118	<input type="checkbox"/> Plantación	<input type="text"/>		<input checked="" type="checkbox"/> Chabola	<input type="text" value="1"/>	2	<input type="checkbox"/> Casa	<input type="text" value="0"/>		<input type="checkbox"/> Otro	<input type="text"/>									
				m2																														
<input type="checkbox"/> Pastos	<input type="text"/>																																	
<input checked="" type="checkbox"/> Evolución natural	<input type="text" value="118"/>			118																														
<input type="checkbox"/> Plantación	<input type="text"/>																																	
<input checked="" type="checkbox"/> Chabola	<input type="text" value="1"/>			2																														
<input type="checkbox"/> Casa	<input type="text" value="0"/>																																	
<input type="checkbox"/> Otro	<input type="text"/>																																	
No aplica																																		
Ganado		<input type="text" value="Antes 30 cabras en verano en pinar contiguo"/>																																

## Ubicación y geomorfología

Accesos

Altura media	<input type="text" value="106"/> m	Pend. media	<input type="text" value="35"/> %	Orientación <input type="text" value="SO"/>
Altura min.	<input type="text" value="103"/> m	Pend. min	<input type="text" value="32"/> %	
Altura máx.	<input type="text" value="109"/> m	Pend. máx.	<input type="text" value="37"/> %	

## Datos ecológicos - Administrativos

MUP  ENP  Fauna protegida   
 Sup(m2)  Sup (m2)  Flora protegida   
 Corredor ecológico  Habitat Int. Comun.   
 Sup. (m2)  Sup Habitat (m2)



## Observaciones

Abandonado temporalmente porque el hijo está operado. Siempre ha sido de apoyo al pinar privado. En el pinar meten cabras (alrededor de 30)


## Incidencias

Lo enseña y lo llevaba Aitor Ortega Abaitua (hijo) DNI. 29.030.864-B y Tfno 690273982

## FOTOGRAFÍA



## ORTOFOTO





## Datos Parcela

Paraje  Coord X   
 N° Canon  POL-PAR  Coord. Y

## Datos Expediente

En Uso Titular   
 Abandonado DNI  Situación titular   
 Dirección  Tlf

## Usos

Sup Total (m2) <input type="text" value="18.576"/>	<b>Aprovechamiento Actual Principal</b> <input type="text" value="Pasto y huerta"/>	<input checked="" type="checkbox"/> Huertas <input type="text" value="491"/>	<b>m2</b>
<b>Acotado</b> <input type="text" value="Acotado"/>	<b>Aprovechamiento Potencial</b> <input type="text" value="Pasto y huerta"/>	<input checked="" type="checkbox"/> Pastos <input type="text" value="14.004"/>	
	<b>Estado actual</b> <input type="text" value="Amplio pasto manejado y zona de huerta muy cuidada. En los bordes del canon se da la evolución natural"/>	<input checked="" type="checkbox"/> Evolución natural <input type="text" value="3.796"/>	
		<input type="checkbox"/> Plantación <input type="text" value=""/>	
		<input checked="" type="checkbox"/> Chabola <input type="text" value="1"/> <input type="text" value="28"/>	
		<input checked="" type="checkbox"/> Casa <input type="text" value="1"/> <input type="text" value="106"/>	
		<input checked="" type="checkbox"/> Otro <input type="text" value="151"/>	
		<input type="text" value="2 invernaderos y un transformador"/>	
		<b>Ganado</b> <input type="text" value="3 Caballos"/>	

## Ubicación y geomorfología

Accesos

Altura media <input type="text" value="240"/> m	Pend. media <input type="text" value="30"/> %	Orientación <input type="text" value="O"/>
Altura min. <input type="text" value="215"/> m	Pend. min <input type="text" value="8"/> %	
Altura máx. <input type="text" value="261"/> m	Pend. máx. <input type="text" value="78"/> %	

## Datos ecológicos - Administrativos

MUP  ENP  Fauna protegida   
 Sup(m2)  Sup (m2)  Flora protegida   
 Corredor ecológico  Habitat Int. Comun.   
 Sup. (m2)  Sup Habitat (m2)

## Observaciones

La mayor parte de la concesión está muy bien cuidada y trabajada

## Incidencias

Lo enseña y lo lleva José M<sup>a</sup> Orueta Uriarte

## FOTOGRAFÍA



## ORTOFOTO



### Datos Parcela

Paraje  Coord X   
 Nº Canon  POL-PAR  Coord. Y

### Datos Expediente

En Uso Titular   
 Abandonado DNI  Situación titular   
 Dirección  Tlf

### Usos

Sup Total (m2) <input type="text" value="355"/>	<b>Aprovechamiento Actual Principal</b> <input type="text" value="Pasto y huerta"/>	<input checked="" type="checkbox"/> Huertas <input type="text" value="58"/>	<b>m2</b>
	<b>Aprovechamiento Potencial</b> <input type="text" value="Pasto y huerta"/>	<input checked="" type="checkbox"/> Pastos <input type="text" value="169"/>	
	<b>Estado actual</b> <input type="text" value="Antigua huerta hasta hace 8 años. Ahora hay una zona de pasto ocupada por otra persona con ovejas. Hay además frutales. El resto del canon está en evolución natural"/>	<input checked="" type="checkbox"/> Evolución natural <input type="text" value="120"/>	
Acotado <input type="text" value="Acotado con alambre"/>		<input type="checkbox"/> Plantación <input type="text" value=""/>	
		<input checked="" type="checkbox"/> Chabola <input type="text" value="2"/> <input type="text" value="7"/>	
		<input type="checkbox"/> Casa <input type="text" value="0"/>	
		<input type="checkbox"/> Otro <input type="text" value=""/>	
		<input type="text" value="No aplica"/>	
		<b>Ganado</b> <input type="text" value="Ovejas"/>	

### Ubicación y geomorfología

Accesos

Altura media <input type="text" value="280"/> m	Pend. media <input type="text" value="17"/> %	Orientación <input type="text" value="S"/>
Altura min. <input type="text" value="278"/> m	Pend. min <input type="text" value="13"/> %	
Altura máx. <input type="text" value="281"/> m	Pend. máx. <input type="text" value="19"/> %	

### Datos ecológicos - Administrativos

MUP  ENP  Fauna protegida   
 Sup(m2)  Sup (m2)  Flora protegida   
 Corredor ecológico  Habitat Int. Comun.   
 Sup. (m2)  Sup Habitat (m2)



## Observaciones

Canon complicado. Lo enseña el titular pero dice que lo tiene ocupado una tercera persona que encima se ha apropiado la zona norte marcada en planos con Num\_exp 9990

## Incidencias

Lo enseña el titular pero no lo lleva él

## FOTOGRAFÍA



## ORTOFOTO



### Datos Parcela

Paraje  Coord X   
 Nº Canon  POL-PAR  Coord. Y

### Datos Expediente

En Uso Titular   
 Abandonado DNI  Situación titular   
 Dirección  Tlf

### Usos

Aprovechamiento Actual Principal		<input checked="" type="checkbox"/> Huertas	<input type="text" value="588"/>
<input type="text" value="Huerta"/>		<input type="checkbox"/> Pastos	<input type="text" value=""/>
Sup Total (m2)	<input type="text" value="879"/>	<input checked="" type="checkbox"/> Evolución natural	<input type="text" value="278"/>
Aprovechamiento Potencial		<input type="checkbox"/> Plantación	<input type="text" value=""/>
<input type="text" value="Huerta"/>		<input checked="" type="checkbox"/> Chabola	<input type="text" value="1"/>
Estado actual		<input type="checkbox"/> Casa	<input type="text" value="0"/>
<input type="text" value="Huerta muy trabajada hasta hace un año. Hay una parte en evolución natural"/>		<input type="checkbox"/> Otro	<input type="text" value=""/>
Acotado	<input type="text" value="Acotado"/>	<input type="text" value="No aplica"/>	
		Ganado	<input type="text" value="No aplica"/>

### Ubicación y geomorfología

Accesos

Altura media	<input type="text" value="282"/> m	Pend. media	<input type="text" value="15"/> %	Orientación <input type="text" value="S"/>
Altura min.	<input type="text" value="280"/> m	Pend. min	<input type="text" value="8"/> %	
Altura máx.	<input type="text" value="285"/> m	Pend. máx.	<input type="text" value="21"/> %	

### Datos ecológicos - Administrativos

MUP  ENP  Fauna protegida   
 Sup(m2)  Sup (m2)  Flora protegida   
 Corredor ecológico  Habitat Int. Comun.   
 Sup. (m2)  Sup Habitat (m2)



## Observaciones

Dejada la huerta 1 año por motivos personales (fallece hermana y cuñado) pero se ve cuidada y está bien acotada

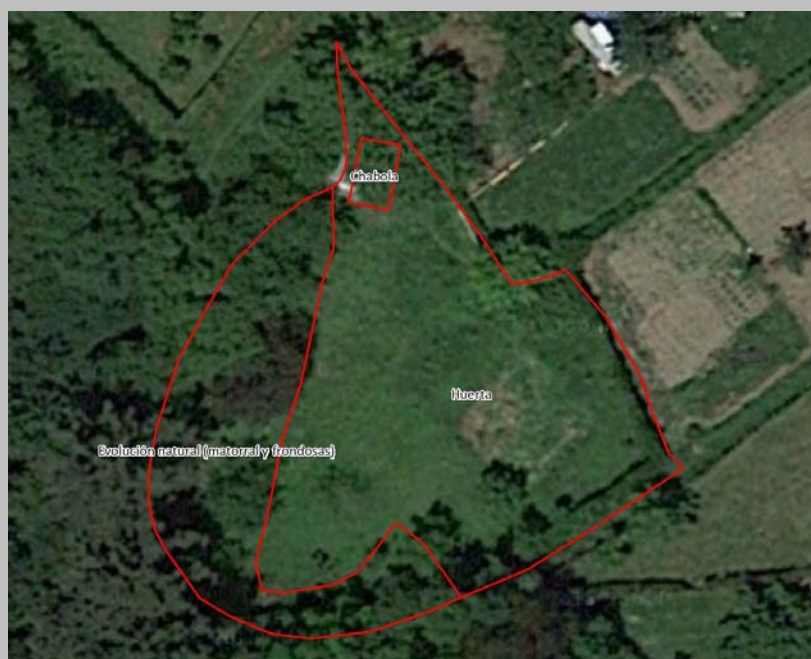
## Incidencias

Lo enseña y lo lleva la viuda del titular, M<sup>a</sup> Nieves Barreiro Castro DNI. 76.498.523-V

## FOTOGRAFÍA



## ORTOFOTO





### Datos Parcela

Paraje  Coord X   
 Nº Canon  POL-PAR  Coord. Y

### Datos Expediente

En Uso Titular   
 Abandonado DNI  Situación titular   
 Dirección  Tlf

### Usos

Aprovechamiento Actual Principal					
<input type="text" value="Huerta"/>					
Sup Total (m2)	<input type="text" value="2.773"/>				
Aprovechamiento Potencial					
<input type="text" value="Huerta"/>					
Estado actual					
<input type="text" value="Huerta muy trabajada y zona en evolución natural al sur"/>					
Acotado					
<input type="text" value="Acotado con alambre y muro seco"/>					
		<input checked="" type="checkbox"/> Huertas <input type="text" value="2.181"/> <input type="checkbox"/> Pastos <input checked="" type="checkbox"/> Evolución natural <input type="text" value="428"/> <input type="checkbox"/> Plantación <input checked="" type="checkbox"/> Chabola <input type="text" value="4"/> <input type="text" value="163"/> <input type="checkbox"/> Casa <input type="text" value="0"/> <input type="checkbox"/> Otro		m2 <input type="text" value="2.181"/> <input type="text" value="428"/> <input type="text" value="163"/> <input type="text" value="0"/>	
		Ganado		<input type="text" value="No aplica"/>	

### Ubicación y geomorfología

Accesos

Altura media	<input type="text" value="152"/> m	Pend. media	<input type="text" value="27"/> %		
Altura min.	<input type="text" value="140"/> m	Pend. min	<input type="text" value="20"/> %	Orientación	<input type="text" value="SO"/>
Altura máx.	<input type="text" value="162"/> m	Pend. máx.	<input type="text" value="43"/> %		

### Datos ecológicos - Administrativos

MUP	<input type="text" value="166"/>	ENP	<input type="text" value="-"/>	Fauna protegida	<input type="text" value="-"/>
Sup(m2)	<input type="text" value="2.773"/>	Sup (m2)	<input type="text" value=""/>	Flora protegida	<input type="text" value="-"/>
Corredor ecológico	<input type="text" value="-"/>	Habitat Int. Comun.	<input type="text" value="-"/>		
Sup. (m2)	<input type="text" value=""/>	Sup Habitat (m2)	<input type="text" value=""/>		

## Observaciones

Se hace una primera visita con otro concesionario y se completa la información vía telefónica

## Incidencias

Lo enseña José María Ibañez y se habla con la hijo del titular Ana Pinos Hernández (DNI. 14.862.887-B). Quieren que esté a nombre de Ana, madre de Francisco Javier García Pinos que es quien lo lleva

## FOTOGRAFÍA



## ORTOFOTO



### Datos Parcela

Paraje  Coord X   
 Nº Canon  POL-PAR  Coord. Y

### Datos Expediente

En Uso Titular   
 Abandonado DNI  Situación titular   
 Dirección  Tlf

### Usos

Aprovechamiento Actual Principal					
<input type="text" value="Huerta"/>		<input checked="" type="checkbox"/> Huertas	<input type="text" value="1.714"/>		
		<input type="checkbox"/> Pastos	<input type="text" value=""/>		
Sup Total (m2)	<input type="text" value="2.998"/>	<input checked="" type="checkbox"/> Evolución natural	<input type="text" value="1.236"/>		
Aprovechamiento Potencial		<input type="checkbox"/> Plantación	<input type="text" value=""/>		
<input type="text" value="Huerta"/>		<input checked="" type="checkbox"/> Chabola	<input type="text" value="1"/>	<input type="text" value="21"/>	
Estado actual		<input type="checkbox"/> Casa	<input type="text" value="0"/>	<input type="text" value=""/>	
Acotado	<input type="text" value="Sin acotar"/>	<input checked="" type="checkbox"/> Otro	<input type="text" value=""/>	<input type="text" value="26"/>	
<input type="text" value="Huerta bien trabajada con una zona en evolución natural"/>		<input type="text" value="Un invernadero"/>			
		Ganado	<input type="text" value="No aplica"/>		

### Ubicación y geomorfología

Accesos

Altura media	<input type="text" value="133"/> m	Pend. media	<input type="text" value="39"/> %		
Altura min.	<input type="text" value="123"/> m	Pend. min	<input type="text" value="12"/> %	Orientación	<input type="text" value="SE"/>
Altura máx.	<input type="text" value="142"/> m	Pend. máx.	<input type="text" value="81"/> %		

### Datos ecológicos - Administrativos

MUP  ENP  Fauna protegida   
 Sup(m2)  Sup (m2)  Flora protegida   
 Corredor ecológico  Habitat Int. Comun.   
 Sup. (m2)  Sup Habitat (m2)



## Observaciones

Parece que se aprovecha más terreno que el del canon o que otros se meten en su terreno. Los límites no se ajustan exactamente al GPS

## Incidencias

Sin Incidencias reseñables

## FOTOGRAFÍA



## ORTOFOTO



### Datos Parcela

Paraje  Coord X   
 Nº Canon  POL-PAR  Coord. Y

### Datos Expediente

En Uso Titular   
 Abandonado DNI  Situación titular   
 Dirección  Tlf

### Usos

<b>Aprovechamiento Actual Principal</b>	<input checked="" type="checkbox"/> Huertas	<input type="text" value="2.235"/>
<input type="text" value="Huerta y frutales"/>	<input type="checkbox"/> Pastos	<input type="text" value=""/>
<b>Aprovechamiento Potencial</b>	<input checked="" type="checkbox"/> Evolución natural	<input type="text" value="1.347"/>
<input type="text" value="Huerta"/>	<input type="checkbox"/> Plantación	<input type="text" value=""/>
<b>Estado actual</b>	<input checked="" type="checkbox"/> Chabola	<input type="text" value="1"/> <input type="text" value="73"/>
<input type="text" value="Huerta semiabandonada, hay una zona que está trabajada más recientemente pero otra ya dejada hace más tiempo. Hay una zona importante en evolución natural"/>	<input type="checkbox"/> Casa	<input type="text" value="0"/>
<b>Acotado</b>	<input type="checkbox"/> Otro	<input type="text" value=""/>
<input type="text" value="Acotado mixto, alambre y muro seco"/>	<input type="text" value="No aplica"/>	
<b>Sup Total (m2)</b>	<input type="text" value="3.656"/>	<b>m2</b>
		<b>Ganado</b>
		<input type="text" value="No aplica"/>

### Ubicación y geomorfología

**Accesos**

<b>Altura media</b>	<input type="text" value="153"/> m	<b>Pend. media</b>	<input type="text" value="35"/> %	<b>Orientación</b>	<input type="text" value="0"/>
<b>Altura min.</b>	<input type="text" value="136"/> m	<b>Pend. min</b>	<input type="text" value="22"/> %		
<b>Altura máx.</b>	<input type="text" value="165"/> m	<b>Pend. máx.</b>	<input type="text" value="54"/> %		

### Datos ecológicos - Administrativos

**MUP**  **ENP**  **Fauna protegida**   
**Sup(m2)**  **Sup (m2)**  **Flora protegida**   
**Corredor ecológico**  **Habitat Int. Comun.**   
**Sup. (m2)**  **Sup Habitat (m2)**





## Observaciones

Se hace una primera visita con otro concesionario y luego se habla con el hijo que es quién lo lleva. Dice que va en ocasiones al terreno

## Incidencias

Lo enseña José María Ibañez y lo lleva el hijo del titular

## FOTOGRAFÍA



## ORTOFOTO





### Datos Parcela

Paraje  Coord X   
 N° Canon  POL-PAR  Coord. Y

### Datos Expediente

En Uso Titular   
 Abandonado DNI  Situación titular   
 Dirección  Tlf

### Usos

Aprovechamiento Actual Principal			
<input type="text" value="Monte"/>			
Sup Total (m2)	<input type="text" value="2.257"/>		
Aprovechamiento Potencial			
<input type="text" value="Monte"/>			
Estado actual			
<input type="text" value="Abandonado. Regenera frondosas: robles, acacia y abedul. Hay mucha zarza"/>			
Acotado	<input type="text" value="Sin acotar"/>		
		m2	
		<input type="checkbox"/> Huertas	<input type="text"/>
		<input type="checkbox"/> Pastos	<input type="text"/>
		<input checked="" type="checkbox"/> Evolución natural	<input type="text" value="2.257"/>
		<input type="checkbox"/> Plantación	<input type="text"/>
		<input type="checkbox"/> Chabola	<input type="text" value="0"/>
		<input type="checkbox"/> Casa	<input type="text" value="0"/>
		<input type="checkbox"/> Otro	<input type="text"/>
		<input type="text" value="No aplica"/>	
		Ganado	<input type="text" value="No aplica"/>

### Ubicación y geomorfología

Accesos

Altura media	<input type="text" value="194"/> m	Pend. media	<input type="text" value="21"/> %	
Altura min.	<input type="text" value="185"/> m	Pend. min	<input type="text" value="8"/> %	Orientación <input type="text" value="S"/>
Altura máx.	<input type="text" value="199"/> m	Pend. máx.	<input type="text" value="52"/> %	

### Datos ecológicos - Administrativos

MUP  ENP  Fauna protegida   
 Sup(m2)  Sup (m2)  Flora protegida   
 Corredor ecológico  Habitat Int. Comun.   
 Sup. (m2)  Sup Habitat (m2)

## Observaciones

Muy dejado. Es monte. El perímetro se hace exterior ya que no se puede andar y es inaccesible por el matorral. Los límites son claros: camino (N), pista (E) y Exp95 (S y W) . No hay límites conocidos con el 181, se dibuja por donde se cree que va

## Incidencias

Imposible contactar con los propietarios, teléfono erróneo

## FOTOGRAFÍA



## ORTOFOTO



### Datos Parcela

Paraje  Coord X   
 N° Canon  POL-PAR  Coord. Y

### Datos Expediente

En Uso Titular   
 Abandonado DNI  Situación titular   
 Dirección  Tlf

### Usos

Aprovechamiento Actual Principal																								
<input type="text" value="Monte"/>																								
Sup Total (m2)	<input type="text" value="2.497"/>																							
Aprovechamiento Potencial																								
<input type="text" value="Monte"/>																								
Estado actual																								
<input type="text" value="Abandonado. Regenera frondosas: robles, acacia y abedul. Hay mucha zarza"/>																								
Acotado	<input type="text" value="Sin acotar"/>																							
		<table border="0"> <tr> <td><input type="checkbox"/> Huertas</td> <td><input type="text"/></td> <td style="text-align: right;">m2</td> </tr> <tr> <td><input type="checkbox"/> Pastos</td> <td><input type="text"/></td> <td></td> </tr> <tr> <td><input checked="" type="checkbox"/> Evolución natural</td> <td><input type="text" value="2.497"/></td> <td></td> </tr> <tr> <td><input type="checkbox"/> Plantación</td> <td><input type="text"/></td> <td></td> </tr> <tr> <td><input type="checkbox"/> Chabola</td> <td><input type="text" value="0"/></td> <td></td> </tr> <tr> <td><input type="checkbox"/> Casa</td> <td><input type="text" value="0"/></td> <td></td> </tr> <tr> <td><input type="checkbox"/> Otro</td> <td><input type="text"/></td> <td></td> </tr> </table>		<input type="checkbox"/> Huertas	<input type="text"/>	m2	<input type="checkbox"/> Pastos	<input type="text"/>		<input checked="" type="checkbox"/> Evolución natural	<input type="text" value="2.497"/>		<input type="checkbox"/> Plantación	<input type="text"/>		<input type="checkbox"/> Chabola	<input type="text" value="0"/>		<input type="checkbox"/> Casa	<input type="text" value="0"/>		<input type="checkbox"/> Otro	<input type="text"/>	
<input type="checkbox"/> Huertas	<input type="text"/>	m2																						
<input type="checkbox"/> Pastos	<input type="text"/>																							
<input checked="" type="checkbox"/> Evolución natural	<input type="text" value="2.497"/>																							
<input type="checkbox"/> Plantación	<input type="text"/>																							
<input type="checkbox"/> Chabola	<input type="text" value="0"/>																							
<input type="checkbox"/> Casa	<input type="text" value="0"/>																							
<input type="checkbox"/> Otro	<input type="text"/>																							
		<input type="text" value="No aplica"/>																						
		Ganado <input type="text" value="No aplica"/>																						

### Ubicación y geomorfología

Accesos

Altura media	<input type="text" value="190"/> m	Pend. media	<input type="text" value="29"/> %	
Altura min.	<input type="text" value="184"/> m	Pend. min	<input type="text" value="1"/> %	Orientación <input type="text" value="S"/>
Altura máx.	<input type="text" value="196"/> m	Pend. máx.	<input type="text" value="58"/> %	

### Datos ecológicos - Administrativos

MUP  ENP  Fauna protegida   
 Sup(m2)  Sup (m2)  Flora protegida   
 Corredor ecológico  Habitat Int. Comun.   
 Sup. (m2)  Sup Habitat (m2)




## Observaciones

Muy dejado. Es monte. El perímetro se hace exterior ya que no se puede andar y es inaccesible por el matorral. Los límites son claros: camino (N), pista (E) y Exp95 (S y W) . No hay límites conocidos con el 180, se dibuja por donde se cree que va

## Incidencias

Imposible contactar con el titular, teléfono erróneo

## FOTOGRAFÍA



## ORTOFOTO



### Datos Parcela

Paraje  Coord X   
 Nº Canon  POL-PAR  Coord. Y

### Datos Expediente

En Uso  Abandonado Titular   
 DNI  Situación titular   
 Dirección  Tlf

### Usos

Sup Total (m2) <input type="text" value="1.747"/>	<b>Aprovechamiento Actual Principal</b> <input type="text" value="Huerta"/>	<input checked="" type="checkbox"/> Huertas <input type="text" value="1.520"/>	<b>m2</b>
	<b>Aprovechamiento Potencial</b> <input type="text" value="Huerta"/>	<input type="checkbox"/> Pastos <input type="text" value=""/>	
	<b>Estado actual</b> <input type="text" value="Huerta anual cuidada y bien llevada con frutales dispersos (20 manzanos). Hay una zona en evolución natural"/>	<input checked="" type="checkbox"/> Evolución natural <input type="text" value="190"/>	
Acotado <input type="text" value="Acotado con muro de piedra y seto"/>		<input type="checkbox"/> Plantación <input type="text" value=""/>	
		<input checked="" type="checkbox"/> Chabola <input type="text" value="1"/>	<input type="text" value="37"/>
		<input type="checkbox"/> Casa <input type="text" value="0"/>	
		<input type="checkbox"/> Otro <input type="text" value=""/>	
		<input type="text" value="No aplica"/>	
		<b>Ganado</b> <input type="text" value="No aplica"/>	

### Ubicación y geomorfología

Accesos

Altura media <input type="text" value="207"/> m	Pend. media <input type="text" value="25"/> %	Orientación <input type="text" value="SO"/>
Altura min. <input type="text" value="201"/> m	Pend. min <input type="text" value="6"/> %	
Altura máx. <input type="text" value="212"/> m	Pend. máx. <input type="text" value="34"/> %	

### Datos ecológicos - Administrativos

MUP  ENP  Fauna protegida   
 Sup(m2)  Sup (m2)  Flora protegida   
 Corredor ecológico  Habitat Int. Comun.   
 Sup. (m2)  Sup Habitat (m2)



## Observaciones

La chabola es una construcción de fábrica muy buena

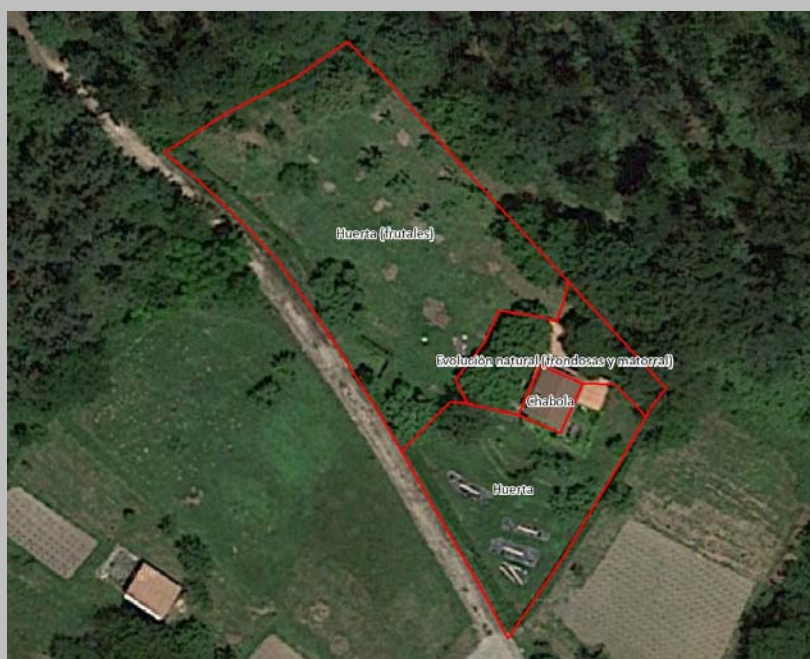
## Incidencias

Sin Incidencias reseñables

## FOTOGRAFÍA



## ORTOFOTO





### Datos Parcela

Paraje  Coord X   
 Nº Canon  POL-PAR  Coord. Y

### Datos Expediente

En Uso Titular   
 Abandonado DNI  Situación titular   
 Dirección  Tlf

### Usos

Sup Total (m2) <input type="text" value="847"/>	<b>Aprovechamiento Actual Principal</b> <input type="text" value="Huerta"/>	<input checked="" type="checkbox"/> Huertas <input type="text" value="644"/>	<b>m2</b>
	<b>Aprovechamiento Potencial</b> <input type="text" value="Huerta"/>	<input type="checkbox"/> Pastos <input type="text" value=""/>	
	<b>Estado actual</b> <input type="text" value="Huerta bien trabajada y cuidada con una zona de paso por el lado oeste. El canon está partido en dos y en la parte norte hay dos chabolas y una zona en evolución natural"/>	<input checked="" type="checkbox"/> Evolución natural <input type="text" value="51"/>	
Acotado <input type="text" value="No"/>		<input type="checkbox"/> Plantación <input type="text" value=""/>	
		<input checked="" type="checkbox"/> Chabola <input type="text" value="2"/> <input type="text" value="134"/>	
		<input type="checkbox"/> Casa <input type="text" value="0"/>	
		<input checked="" type="checkbox"/> Otro <input type="text" value="17"/>	
		<input type="text" value="Invernadero"/>	
		Ganado <input type="text" value="No aplica"/>	

### Ubicación y geomorfología

Accesos

Altura media <input type="text" value="231"/> m	Pend. media <input type="text" value="24"/> %	Orientación <input type="text" value="S"/>
Altura min. <input type="text" value="228"/> m	Pend. min <input type="text" value="14"/> %	
Altura máx. <input type="text" value="235"/> m	Pend. máx. <input type="text" value="60"/> %	

### Datos ecológicos - Administrativos

MUP  ENP  Fauna protegida   
 Sup(m2)  Sup (m2)  Flora protegida   
 Corredor ecológico  Habitat Int. Comun.   
 Sup. (m2)  Sup Habitat (m2)

## Observaciones

Una de las perreras está en un estado mejorable. Los terrenos de este canon, así como los del 107 y los del 194 están sin acotado interior. Situación y límites a aclarar (los canon 107 y 194 son llevados de forma conjunta y este 183 se escapa un poco de e

## Incidencias

Lo enseñan en primera instancia vecinos de la concesión, pero luego se habló con el sobrino del titular que es quién lo lleva

## FOTOGRAFÍA



## ORTOFOTO



### Datos Parcela

Paraje  Coord X   
 N° Canon  POL-PAR  Coord. Y

### Datos Expediente

En Uso Titular   
 Abandonado DNI  Situación titular   
 Dirección  Tlf

### Usos

Aprovechamiento Actual Principal		<input checked="" type="checkbox"/> Huertas	<input type="text" value="311"/>
<input type="text" value="Huerta"/>		<input type="checkbox"/> Pastos	<input type="text"/>
Sup Total (m2)	<input type="text" value="931"/>	<input checked="" type="checkbox"/> Evolución natural	<input type="text" value="582"/>
Aprovechamiento Potencial		<input type="checkbox"/> Plantación	<input type="text"/>
<input type="text" value="Huerta"/>		<input checked="" type="checkbox"/> Chabola	<input type="text" value="3"/>
Estado actual		<input type="checkbox"/> Casa	<input type="text" value="0"/>
Acotado	<input type="text" value="Acotado con alambre de espino"/>	<input type="checkbox"/> Otro	<input type="text"/>
<input type="text" value="Huerta bien trabajada aunque hay una zona importante en evolución natural"/>		<input type="text" value="No aplica"/>	
		Ganado	<input type="text" value="10 gallinas"/>

### Ubicación y geomorfología

Accesos

Altura media	<input type="text" value="119"/> m	Pend. media	<input type="text" value="28"/> %	Orientación <input type="text" value="NE"/>
Altura min.	<input type="text" value="114"/> m	Pend. min	<input type="text" value="13"/> %	
Altura máx.	<input type="text" value="126"/> m	Pend. máx.	<input type="text" value="40"/> %	

### Datos ecológicos - Administrativos

MUP  ENP  Fauna protegida   
 Sup(m2)  Sup (m2)  Flora protegida   
 Corredor ecológico  Habitat Int. Comun.   
 Sup. (m2)  Sup Habitat (m2)



## Observaciones

Los límites no se ajustan a las coordenadas GPS tomadas en campo

## Incidencias

Lo enseña la persona que lo lleva actualmente, Antonio Peláez DNI. 14.881.030-F

## FOTOGRAFÍA



## ORTOFOTO



### Datos Parcela

Paraje  Coord X   
 N° Canon  POL-PAR  Coord. Y

### Datos Expediente

En Uso Titular   
 Abandonado DNI  Situación titular   
 Dirección  Tlf

### Usos

Sup Total (m2) <input type="text" value="9.017"/>	Aprovechamiento Actual Principal <input type="text" value="Pasto"/>	<input type="checkbox"/> Huertas	<input type="text" value=""/>
	Aprovechamiento Potencial <input type="text" value="Pasto"/>	<input checked="" type="checkbox"/> Pastos	<input type="text" value="8.669"/>
Acotado <input type="text" value="Acotado"/>	Estado actual <input type="text" value="Pasto muy cuidado con una zona muy pequeña en evolución natural"/>	<input checked="" type="checkbox"/> Evolución natural	<input type="text" value="349"/>
		<input type="checkbox"/> Plantación	<input type="text" value=""/>
		<input type="checkbox"/> Chabola <input type="text" value="0"/>	<input type="text" value=""/>
		<input type="checkbox"/> Casa <input type="text" value="0"/>	<input type="text" value=""/>
		<input type="checkbox"/> Otro	<input type="text" value=""/>
		<input type="text" value="No aplica"/>	
		Ganado	<input type="text" value="8 Caballos"/>

### Ubicación y geomorfología

Accesos

Altura media <input type="text" value="222"/> m	Pend. media <input type="text" value="28"/> %	Orientación <input type="text" value="SE"/>
Altura min. <input type="text" value="209"/> m	Pend. min <input type="text" value="15"/> %	
Altura máx. <input type="text" value="233"/> m	Pend. máx. <input type="text" value="58"/> %	

### Datos ecológicos - Administrativos

MUP  ENP  Fauna protegida   
 Sup(m2)  Sup (m2)  Flora protegida   
 Corredor ecológico  Habitat Int. Comun.   
 Sup. (m2)  Sup Habitat (m2)


## Observaciones

Con tendido de luz. Limita con plantación de pinos por el este

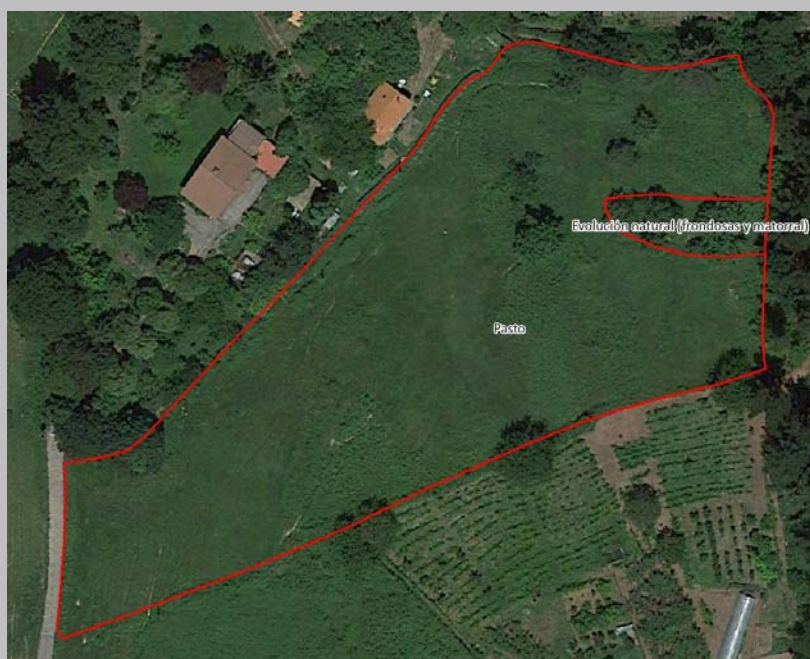
## Incidencias

Lo enseña el titular pero lo lleva Maite Elorriaga (canon 192 y 193) que es la viuda de Jesús Vázquez

## FOTOGRAFÍA



## ORTOFOTO





## Datos Parcela

Paraje  Coord X   
 N° Canon  POL-PAR  Coord. Y

## Datos Expediente

En Uso Titular   
 Abandonado DNI  Situación titular   
 Dirección  Tlf

## Usos

Sup Total (m2) <input type="text" value="2.907"/>	<b>Aprovechamiento Actual Principal</b> <input type="text" value="Huerta y pasto"/>	<input checked="" type="checkbox"/> Huertas <input type="text" value="1.489"/>
<b>Acotado</b> <input type="text" value="Acotado"/>	<b>Aprovechamiento Potencial</b> <input type="text" value="Huerta y pasto"/>	<input checked="" type="checkbox"/> Pastos <input type="text" value="772"/>
<b>Estado actual</b> <input type="text" value="Huerta y pasto muy cuidados con una zona de uso urbano y varias construcciones. Dentro de la huerta hay especies anuales, frutales e incluso líneas de vid y kiwis"/>		<input type="checkbox"/> Evolución natural <input type="text" value=""/>
		<input type="checkbox"/> Plantación <input type="text" value=""/>
		<input checked="" type="checkbox"/> Chabola <input type="text" value="3"/> <input type="text" value="74"/>
		<input type="checkbox"/> Casa <input type="text" value="0"/>
		<input checked="" type="checkbox"/> Otro <input type="text" value="572"/>
		<input type="text" value="Zona Urbana"/>
		<b>Ganado</b> <input type="text" value="3 ovejas todo el año"/>

## Ubicación y geomorfología

Accesos

Altura media <input type="text" value="90"/> m	Pend. media <input type="text" value="27"/> %	Orientación <input type="text" value="S"/>
Altura min. <input type="text" value="79"/> m	Pend. min <input type="text" value="12"/> %	
Altura máx. <input type="text" value="104"/> m	Pend. máx. <input type="text" value="39"/> %	

## Datos ecológicos - Administrativos

MUP  ENP  Fauna protegida   
 Sup(m2)  Sup (m2)  Flora protegida   
 Corredor ecológico  Habitat Int. Comun.   
 Sup. (m2)  Sup Habitat (m2)



## Observaciones

Tiene límites fijos. Mojoneros visibles. Incluye carretera, casa, etc. La casa de 49 m<sup>2</sup> está amojonada (se cree que formaría parte de la concesión y algún momento se legalizó), por ello no se incluye en los datos propios de este canon. Pertenece al titular

## Incidencias

Lo enseña y lo lleva el titular

## FOTOGRAFÍA



## ORTOFOTO



### Datos Parcela

Paraje  Coord X   
 Nº Canon  POL-PAR  Coord. Y

### Datos Expediente

En Uso Titular   
 Abandonado DNI  Situación titular   
 Dirección  Tlf

### Usos

Sup Total (m2) <input type="text" value="6.890"/>	<b>Aprovechamiento Actual Principal</b> <input type="text" value="Pasto y huerta"/>	<input checked="" type="checkbox"/> Huertas <input type="text" value="1.809"/>	<b>m2</b>
	<b>Aprovechamiento Potencial</b> <input type="text" value="Pasto y huerta"/>	<input checked="" type="checkbox"/> Pastos <input type="text" value="2.759"/>	
	<b>Estado actual</b> <input type="text" value="Pasto grande y muy cuidado. Hay una zona importante de huerta al este de la concesión . Al norte y al sur hay áreas en evolución natural"/>	<input checked="" type="checkbox"/> Evolución natural <input type="text" value="2.322"/>	
Acotado <input type="text" value="Acotado"/>		<input type="checkbox"/> Plantación <input type="text" value=""/>	
		<input type="checkbox"/> Chabola <input type="text" value="0"/>	
		<input type="checkbox"/> Casa <input type="text" value="0"/>	
		<input type="checkbox"/> Otro <input type="text" value=""/>	
		<input type="text" value="No aplica"/>	
		<b>Ganado</b> <input type="text" value="5 ovejas y un macho cabrío"/>	

### Ubicación y geomorfología

Accesos

Altura media <input type="text" value="259"/> m	Pend. media <input type="text" value="43"/> %	Orientación <input type="text" value="SE"/>
Altura min. <input type="text" value="240"/> m	Pend. min <input type="text" value="21"/> %	
Altura máx. <input type="text" value="272"/> m	Pend. máx. <input type="text" value="60"/> %	

### Datos ecológicos - Administrativos

MUP  ENP  Fauna protegida   
 Sup(m2)  Sup (m2)  Flora protegida   
 Corredor ecológico  Habitat Int. Comun.   
 Sup. (m2)  Sup Habitat (m2)



## Observaciones

La huerta parece que ocupó una zona más amplia que la actual. Dice el hijo del titular que hay una zona plantado que lo lleva el ayuntamiento (1000 m<sup>2</sup> aprox) y que paga él

## Incidencias

Lo enseña y lo lleva el hijo Iñaki Ugarteburu Zenikaonaindia (DNI: 14.888.367-L y Tfno. 946010563)

## FOTOGRAFÍA



## ORTOFOTO



## Datos Parcela

**Paraje** ALDATXE **Coord X** 513.524  
**Nº Canon** 190 **POL-PAR** 13-U18 **Coord. Y** 4.786.693

## Datos Expediente

**En Uso** **Titular** José Luis Urizar Asua  
 **Abandonado** **DNI** 14728217Y **Situación titular** Fallecido  
**Dirección** - **Tlf** 944563910

## Usos

<b>Sup Total (m2)</b> 698	<b>Aprovechamiento Actual Principal</b> Huerta y uso urbano	<input checked="" type="checkbox"/> <b>Huertas</b> 247 <input type="checkbox"/> <b>Pastos</b> <input type="checkbox"/> <b>Evolución natural</b> <input type="checkbox"/> <b>Plantación</b> <input checked="" type="checkbox"/> <b>Chabola</b> 1 42 <input checked="" type="checkbox"/> <b>Casa</b> 1 42 <input checked="" type="checkbox"/> <b>Otro</b> 367
<b>Acotado</b> Acotado	<b>Aprovechamiento Potencial</b> Huerta y uso urbano	Jardín y porche <b>Ganado</b> No aplica
	<b>Estado actual</b> La práctica totalidad de la superficie está ocupada por una zona de huerta y por otra de jardín con frutales (5 manzanos y 1 higuera). Hay construcciones	

## Ubicación y geomorfología

**Accesos** Desde Aldatxe 16

<b>Altura media</b> 116 m	<b>Pend. media</b> 11 %	<b>Orientación</b> E
<b>Altura min.</b> 114 m	<b>Pend. min</b> 3 %	
<b>Altura máx.</b> 117 m	<b>Pend. máx.</b> 21 %	

## Datos ecológicos - Administrativos

**MUP** - **ENP** - **Fauna protegida** -  
**Sup(m2)** **Sup (m2)** **Flora protegida** -  
**Corredor ecológico** - **Habitat Int. Comun.** -  
**Sup. (m2)** **Sup Habitat (m2)**

## Observaciones

Se trata de una concesión rara a estudiar ya que está en núcleo de población y lo importante es la construcción (vivienda de dos alturas con txoko en planta baja y porche)

## Incidencias

Lo enseña y lo lleva la mujer M<sup>a</sup> Begoña Lekue Bustinza (DNI. 14.217.500-G)

## FOTOGRAFÍA



## ORTOFOTO





### Datos Parcela

**Nº Canon** 192  
**Paraje** USARGOITI **Coord X** 512.527  
**POL-PAR** 11-085 **Coord. Y** 4.787.964

### Datos Expediente

**En Uso** **Titular** Jesús Vázquez Gayoso  
 **Abandonado** **DNI** 34227784N **Situación titular** Fallecido  
**Dirección** Usargoiti 21 **Tlf** 626398983

### Usos

<b>Sup Total (m2)</b> 21.659	<b>Aprovechamiento Actual Principal</b> Pasto <b>Aprovechamiento Potencial</b> Pasto <b>Estado actual</b> Pasto bien manejado con una parte en evolución natural	<table border="0"> <tr> <td><input type="checkbox"/> Huertas</td> <td></td> <td><b>m2</b></td> </tr> <tr> <td><input checked="" type="checkbox"/> Pastos</td> <td></td> <td>16.975</td> </tr> <tr> <td><input checked="" type="checkbox"/> Evolución natural</td> <td></td> <td>4.392</td> </tr> <tr> <td><input type="checkbox"/> Plantación</td> <td></td> <td></td> </tr> <tr> <td><input checked="" type="checkbox"/> Chabola</td> <td>2</td> <td>292</td> </tr> <tr> <td><input type="checkbox"/> Casa</td> <td>0</td> <td></td> </tr> <tr> <td><input type="checkbox"/> Otro</td> <td></td> <td></td> </tr> </table> No aplica <b>Ganado</b> 6 caballos	<input type="checkbox"/> Huertas		<b>m2</b>	<input checked="" type="checkbox"/> Pastos		16.975	<input checked="" type="checkbox"/> Evolución natural		4.392	<input type="checkbox"/> Plantación			<input checked="" type="checkbox"/> Chabola	2	292	<input type="checkbox"/> Casa	0		<input type="checkbox"/> Otro		
<input type="checkbox"/> Huertas		<b>m2</b>																					
<input checked="" type="checkbox"/> Pastos		16.975																					
<input checked="" type="checkbox"/> Evolución natural		4.392																					
<input type="checkbox"/> Plantación																							
<input checked="" type="checkbox"/> Chabola	2	292																					
<input type="checkbox"/> Casa	0																						
<input type="checkbox"/> Otro																							

### Ubicación y geomorfología

**Accesos** Carretera Usargoiti  
**Altura media** 215 m **Pend. media** 39 %  
**Altura min.** 191 m **Pend. min** 1 % **Orientación** E  
**Altura máx.** 234 m **Pend. máx.** 89 %

### Datos ecológicos - Administrativos

**MUP** 166 **ENP** - **Fauna protegida** -  
**Sup(m2)** 21.659 **Sup (m2)** - **Flora protegida** -  
**Corredor ecológico** - **Habitat Int. Comun.** -  
**Sup. (m2)** - **Sup Habitat (m2)** -

## Observaciones

Las construcciones están en un estado no muy bueno y hay otros restos de construcciones (todas chabolas). Al otro lado del camino tiene la casa que era una antigua vaquería. Hay algunos puntos del GPS que no coinciden con la realidad

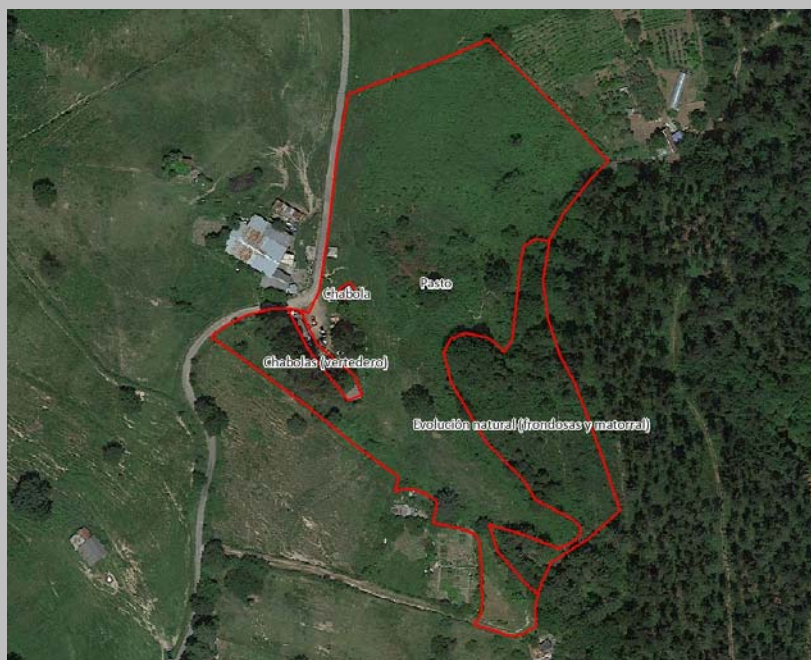
## Incidencias

Lo enseña y lo lleva Maite Elorriaga Artetxe (DNI.14.869.927-J y Tfno. 626398983. Límites de terreno un poco raros

## FOTOGRAFÍA



## ORTOFOTO



### Datos Parcela

Paraje  Coord X   
 N° Canon  POL-PAR  Coord. Y

### Datos Expediente

En Uso Titular   
 Abandonado DNI  Situación titular   
 Dirección  Tlf

### Usos

Sup Total (m2) <input type="text" value="15.622"/>	Aprovechamiento Actual Principal <input type="text" value="Pasto"/>	<input checked="" type="checkbox"/> Huertas <input type="text" value="224"/>	<b>m2</b>
	Aprovechamiento Potencial <input type="text" value="Pasto"/>	<input checked="" type="checkbox"/> Pastos <input type="text" value="14.585"/>	
Acotado <input type="text" value="Acotado"/>	Estado actual <input type="text" value="Pasto bien manejado con una pequeña huerta pegada a la vivienda"/>	<input type="checkbox"/> Evolución natural <input type="text" value=""/>	
		<input type="checkbox"/> Plantación <input type="text" value=""/>	
		<input checked="" type="checkbox"/> Chabola <input type="text" value="2"/> <input type="text" value="181"/>	
		<input checked="" type="checkbox"/> Casa <input type="text" value="1"/> <input type="text" value="633"/>	
		<input type="checkbox"/> Otro <input type="text" value=""/>	
		<input type="text" value="No aplica"/>	
		Ganado <input type="text" value="6 caballos"/>	

### Ubicación y geomorfología

Accesos

Altura media <input type="text" value="232"/> m	Pend. media <input type="text" value="20"/> %	Orientación <input type="text" value="SO"/>
Altura min. <input type="text" value="220"/> m	Pend. min <input type="text" value="1"/> %	
Altura máx. <input type="text" value="242"/> m	Pend. máx. <input type="text" value="41"/> %	

### Datos ecológicos - Administrativos

MUP  ENP  Fauna protegida   
 Sup(m2)  Sup (m2)  Flora protegida   
 Corredor ecológico  Habitat Int. Comun.   
 Sup. (m2)  Sup Habitat (m2)



## Observaciones

Los límites son un poco confusos, La vivienda era una antigua vaquería con más de 40 vacas que cuando cesan la actividad empiezan a vivir allí (no se puede precisar la superficie exacta de vivienda). Hay otras chabolas es este terreno

## Incidencias

Lo enseña y lo lleva Maite Elorriaga Artetxe (DNI.14.869.927-J y Tfno. 626398983. Límites de terreno un poco raros

## FOTOGRAFÍA



## ORTOFOTO



## Datos Parcela

Paraje LA MINA Coord X 512.584  
Nº Canon 194 POL-PAR 11-085 Coord. Y 4.788.235

## Datos Expediente

En Uso Titular José Luis Velaz Velaz  
 Abandonado DNI 14485676 Situación titular Titular OK  
Dirección - Tlf 639053153

## Usos

Sup Total (m2)	1.310	Aprovechamiento Actual Principal		
		Pasto		
		Aprovechamiento Potencial		
		Pasto		
Acotado		Estado actual		
Acotado, excepto la parte que linda con las concesiones 107 y 183		Pasto bien llevado con dos zonas en evolución natural		

<input type="checkbox"/> Huertas		m2	
<input checked="" type="checkbox"/> Pastos			731
<input checked="" type="checkbox"/> Evolución natural			432
<input type="checkbox"/> Plantación			
<input type="checkbox"/> Chabola	0		
<input type="checkbox"/> Casa	0		
<input checked="" type="checkbox"/> Otro			147
Dos invernaderos			
Ganado	No en el momento de la visita		

## Ubicación y geomorfología

Accesos Desde La Mina y Usargoiti

Altura media	236	m	Pend. media	18	%	
Altura min.	230	m	Pend. min	12	%	Orientación SE
Altura máx.	241	m	Pend. máx.	39	%	

## Datos ecológicos - Administrativos

MUP 166 ENP - Fauna protegida -  
Sup(m2) 1.310 Sup (m2) - Flora protegida -  
Corredor ecológico - Habitat Int. Comun. -  
Sup. (m2) - Sup Habitat (m2) -

## Observaciones

Los terrenos de este canon, así como los del 107 y los del 183 están sin acotado interior. Situación y límites a aclarar

## Incidencias

Sin Incidencias reseñables

## FOTOGRAFÍA



## ORTOFOTO





## Datos Parcela

**Nº Canon** 195      **Paraje** SOLOSARRETA      **Coord X** 513.983  
**POL-PAR** 13-U18      **Coord. Y** 4.787.050

## Datos Expediente

**En Uso**      **Titular** Sebastián Vicente Casado  
 **Abandonado**      **DNI** 14725105      **Situación titular** Fallecido  
**Dirección** -      **Tlf** 616035236 (Jon)

## Usos

<b>Sup Total (m2)</b> 1.322  <b>Acotado</b> Acotado exteriormente pero no en el interior lindando con el canon número 5	<b>Aprovechamiento Actual Principal</b> Pasto	<table border="0"> <tr> <td><input checked="" type="checkbox"/> <b>Huertas</b></td> <td>86</td> </tr> <tr> <td><input checked="" type="checkbox"/> <b>Pastos</b></td> <td>940</td> </tr> <tr> <td><input checked="" type="checkbox"/> <b>Evolución natural</b></td> <td>256</td> </tr> <tr> <td><input type="checkbox"/> <b>Plantación</b></td> <td></td> </tr> <tr> <td><input checked="" type="checkbox"/> <b>Chabola</b> 1</td> <td>40</td> </tr> <tr> <td><input type="checkbox"/> <b>Casa</b> 0</td> <td></td> </tr> <tr> <td><input type="checkbox"/> <b>Otro</b></td> <td></td> </tr> </table>	<input checked="" type="checkbox"/> <b>Huertas</b>	86	<input checked="" type="checkbox"/> <b>Pastos</b>	940	<input checked="" type="checkbox"/> <b>Evolución natural</b>	256	<input type="checkbox"/> <b>Plantación</b>		<input checked="" type="checkbox"/> <b>Chabola</b> 1	40	<input type="checkbox"/> <b>Casa</b> 0		<input type="checkbox"/> <b>Otro</b>	
	<input checked="" type="checkbox"/> <b>Huertas</b>		86													
<input checked="" type="checkbox"/> <b>Pastos</b>	940															
<input checked="" type="checkbox"/> <b>Evolución natural</b>	256															
<input type="checkbox"/> <b>Plantación</b>																
<input checked="" type="checkbox"/> <b>Chabola</b> 1	40															
<input type="checkbox"/> <b>Casa</b> 0																
<input type="checkbox"/> <b>Otro</b>																
<b>Aprovechamiento Potencial</b> Pasto	<table border="0"> <tr> <td><b>Ganado</b></td> <td>No en el momento de la visita</td> </tr> </table>	<b>Ganado</b>	No en el momento de la visita													
<b>Ganado</b>	No en el momento de la visita															

**Estado actual**  
 Pasto sin ganado con una pequeña zona de frutales. Evolución natural en algunas zonas de la concesión

## Ubicación y geomorfología

**Accesos** Desde Altamira a Elejalde por canon 5

<b>Altura media</b> 155 m	<b>Pend. media</b> 38 %	<b>Orientación</b> S
<b>Altura min.</b> 151 m	<b>Pend. min</b> 29 %	
<b>Altura máx.</b> 160 m	<b>Pend. máx.</b> 51 %	

## Datos ecológicos - Administrativos

**MUP** 167      **ENP** -      **Fauna protegida** -  
**Sup(m2)** 1.322      **Sup (m2)** -      **Flora protegida** -  
**Corredor ecológico** -      **Habitat Int. Comun.** 6510  
**Sup. (m2)** -      **Sup Habitat (m2)** 1.322

## Observaciones

En los bordes norte y sur hay ejemplares viejos de robles y castaño. En una primera visita se va con Xabier Orue-Echevarria a otro terreno que se numera como 1195 (se supone que no será canon) pero lo confunde con el 195 real

## Incidencias

Lo enseña Jon Celaya Atxa (DNI 14.576.061-H). Lo llevan el propio Jon y Pascual Celaya Arrieta (su padre). Quieren cambio de titular ya a nombre de Jon Celaya porque dicen que llevan pagando recibos desde 1977

## FOTOGRAFÍA



## ORTOFOTO



### Datos Parcela

**Nº Canon** 196  
**Paraje** ARTOLA-TXIMPAS **Coord X** 516.254  
**POL-PAR** 15-068 **Coord. Y** 4.788.228

### Datos Expediente

**En Uso** **Titular** Jesús Villa Guezuriaga  
 **Abandonado** **DNI** 14453037 **Situación titular** Titular OK  
**Dirección** - **Tlf** 944558216

### Usos

<b>Sup Total (m2)</b> 2.539	<b>Aprovechamiento Actual Principal</b> Monte	<input type="checkbox"/> Huertas	<b>m2</b>
	<b>Aprovechamiento Potencial</b> Monte	<input type="checkbox"/> Pastos	
<b>Acotado</b> Acotado	<b>Estado actual</b> Concesión en evolución natural	<input checked="" type="checkbox"/> Evolución natural	2.539
		<input type="checkbox"/> Plantación	
		<input type="checkbox"/> Chabola 0	
		<input type="checkbox"/> Casa 0	
		<input type="checkbox"/> Otro	
		<b>No aplica</b>	
		<b>Ganado</b>	<b>No aplica</b>

### Ubicación y geomorfología

**Accesos** Desde barrio de Artola, 7

<b>Altura media</b> 140 m	<b>Pend. media</b> 36 %	<b>Orientación</b> SO
<b>Altura min.</b> 127 m	<b>Pend. min</b> 19 %	
<b>Altura máx.</b> 149 m	<b>Pend. máx.</b> 62 %	

### Datos ecológicos - Administrativos

**MUP** 169 **ENP** - **Fauna protegida** -  
**Sup(m2)** 2.539 **Sup (m2)** - **Flora protegida** -  
**Corredor ecológico** - **Habitat Int. Comun.** -  
**Sup. (m2)** - **Sup Habitat (m2)** -



## Observaciones

No se puede determinar el límite entre este canon y el 34 cuyo titular es la mujer. Se considera perteneciente al canon 196 sólo el extremo suroeste y se propone mantener su uso conjunto con el 34. Hay bosquetes muy interesantes de roble y castaño

## Incidencias

Lo enseña el titular y lo lleva junto a su mujer que es la titular del canon 34. Quieren poner los 2 cánones a nombre de un único titular y con un único expediente

## FOTOGRAFÍA



## ORTOFOTO



## Datos Parcela

**Paraje** ELEXALDE **Coord X** 513.741  
**Nº Canon** 198 **POL-PAR** 13-U18 **Coord. Y** 4.786.842

## Datos Expediente

**En Uso** **Titular** Victoria Yurrebaso Larrea  
 **Abandonado** **DNI** 14738227 **Situación titular** Fallecida  
**Dirección** C/ Bizkai 1, 2-D **Tlf** 655700419

## Usos

<b>Sup Total (m2)</b> 2.164	<b>Aprovechamiento Actual Principal</b> Pasto bajo arbolado <b>Aprovechamiento Potencial</b> Pasto <b>Estado actual</b> Pasto bajo vuelo de pies adultos, de buenos portes y sanos. Hay frondosas y coníferas pero el uso se considera pasto	<table border="0"> <tr> <td><input type="checkbox"/> Huertas</td> <td></td> <td></td> </tr> <tr> <td><input checked="" type="checkbox"/> Pastos</td> <td></td> <td>2.152</td> </tr> <tr> <td><input type="checkbox"/> Evolución natural</td> <td></td> <td></td> </tr> <tr> <td><input type="checkbox"/> Plantación</td> <td></td> <td></td> </tr> <tr> <td><input checked="" type="checkbox"/> Chabola</td> <td>1</td> <td>12</td> </tr> <tr> <td><input type="checkbox"/> Casa</td> <td>0</td> <td></td> </tr> <tr> <td><input type="checkbox"/> Otro</td> <td></td> <td></td> </tr> </table> <p><b>Ganado</b> No en el momento de la visita</p>	<input type="checkbox"/> Huertas			<input checked="" type="checkbox"/> Pastos		2.152	<input type="checkbox"/> Evolución natural			<input type="checkbox"/> Plantación			<input checked="" type="checkbox"/> Chabola	1	12	<input type="checkbox"/> Casa	0		<input type="checkbox"/> Otro		
<input type="checkbox"/> Huertas																							
<input checked="" type="checkbox"/> Pastos		2.152																					
<input type="checkbox"/> Evolución natural																							
<input type="checkbox"/> Plantación																							
<input checked="" type="checkbox"/> Chabola	1	12																					
<input type="checkbox"/> Casa	0																						
<input type="checkbox"/> Otro																							
<b>Acotado</b> Sin acotar																							

## Ubicación y geomorfología

**Accesos** Desde Elexalde por camino real

<b>Altura media</b> 79 m	<b>Pend. media</b> 31 %	
<b>Altura min.</b> 74 m	<b>Pend. min</b> 6 %	<b>Orientación</b> E
<b>Altura máx.</b> 88 m	<b>Pend. máx.</b> 52 %	

## Datos ecológicos - Administrativos

**MUP** 167 **ENP** - **Fauna protegida** -  
**Sup(m2)** 1.398 **Sup (m2)** - **Flora protegida** -  
**Corredor ecológico** - **Habitat Int. Comun.** -  
**Sup. (m2)** - **Sup Habitat (m2)** -



## Observaciones

Sólo está acotado la zona del camino y la chabola, el resto no se aprecia nada acotado. Dice que hubo un momento que en Galdakao no se respetaron las concesiones y se empezó a plantar en esos terrenos. De ahí la situación de este canon

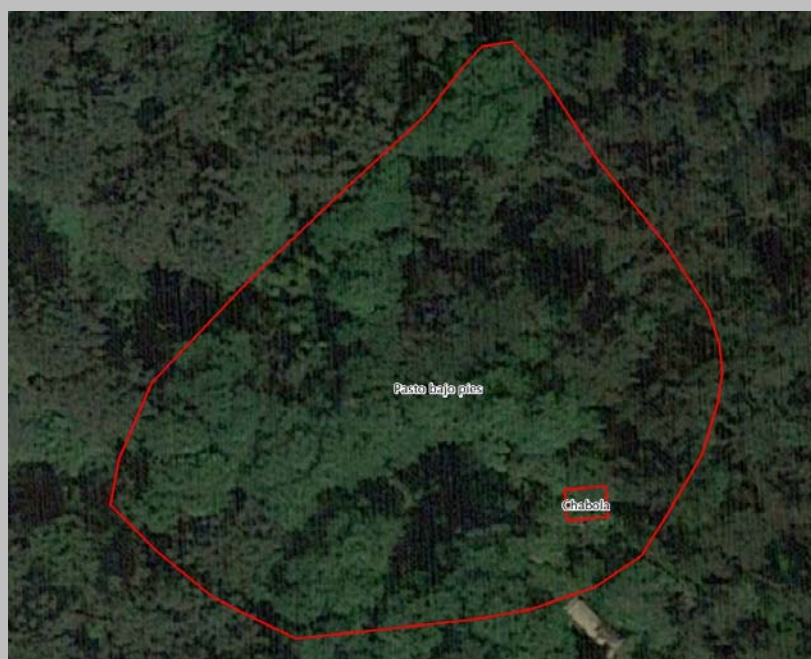
## Incidencias

Lo enseña Xabier (Exp. 163) y lo lleva Miren Muniozguren Yurrebaso, hija de la titular

## FOTOGRAFÍA



## ORTOFOTO





## Datos Parcela

**Paraje**  **Coord X**   
**Nº Canon**  **POL-PAR**  **Coord. Y**

## Datos Expediente

**En Uso** **Titular**   
 **Abandonado** **DNI**  **Situación titular**   
**Dirección**  **Tlf**

## Usos

<b>Sup Total (m2)</b> <input type="text" value="1.759"/>	<b>Aprovechamiento Actual Principal</b> <input type="text" value="Huerta y frutales"/> <b>Aprovechamiento Potencial</b> <input type="text" value="Huerta y frutales"/> <b>Estado actual</b> <input type="text" value="Huerta bien trabajada. Hay una zona baldía que parece ser para especies anuales, otra con unos 50 manzanos y un castaño, y una tercera con 5 filas de viñedo"/>	<table border="0"> <tr> <td><input checked="" type="checkbox"/> <b>Huertas</b></td> <td><input type="text" value="1.687"/></td> </tr> <tr> <td><input type="checkbox"/> <b>Pastos</b></td> <td><input type="text" value=""/></td> </tr> <tr> <td><input type="checkbox"/> <b>Evolución natural</b></td> <td><input type="text" value=""/></td> </tr> <tr> <td><input type="checkbox"/> <b>Plantación</b></td> <td><input type="text" value=""/></td> </tr> <tr> <td><input checked="" type="checkbox"/> <b>Chabola</b></td> <td><input type="text" value="1"/> <input type="text" value="72"/></td> </tr> <tr> <td><input type="checkbox"/> <b>Casa</b></td> <td><input type="text" value="0"/></td> </tr> <tr> <td><input type="checkbox"/> <b>Otro</b></td> <td><input type="text" value=""/></td> </tr> </table>	<input checked="" type="checkbox"/> <b>Huertas</b>	<input type="text" value="1.687"/>	<input type="checkbox"/> <b>Pastos</b>	<input type="text" value=""/>	<input type="checkbox"/> <b>Evolución natural</b>	<input type="text" value=""/>	<input type="checkbox"/> <b>Plantación</b>	<input type="text" value=""/>	<input checked="" type="checkbox"/> <b>Chabola</b>	<input type="text" value="1"/> <input type="text" value="72"/>	<input type="checkbox"/> <b>Casa</b>	<input type="text" value="0"/>	<input type="checkbox"/> <b>Otro</b>	<input type="text" value=""/>
<input checked="" type="checkbox"/> <b>Huertas</b>	<input type="text" value="1.687"/>															
<input type="checkbox"/> <b>Pastos</b>	<input type="text" value=""/>															
<input type="checkbox"/> <b>Evolución natural</b>	<input type="text" value=""/>															
<input type="checkbox"/> <b>Plantación</b>	<input type="text" value=""/>															
<input checked="" type="checkbox"/> <b>Chabola</b>	<input type="text" value="1"/> <input type="text" value="72"/>															
<input type="checkbox"/> <b>Casa</b>	<input type="text" value="0"/>															
<input type="checkbox"/> <b>Otro</b>	<input type="text" value=""/>															
<b>Acotado</b> <input type="text" value="Acotado"/>		<b>Ganado</b> <input type="text" value="No aplica"/>														

## Ubicación y geomorfología

**Accesos**

<b>Altura media</b> <input type="text" value="184"/> m	<b>Pend. media</b> <input type="text" value="25"/> %	<b>Orientación</b> <input type="text" value="SO"/>
<b>Altura min.</b> <input type="text" value="175"/> m	<b>Pend. min</b> <input type="text" value="18"/> %	
<b>Altura máx.</b> <input type="text" value="191"/> m	<b>Pend. máx.</b> <input type="text" value="32"/> %	

## Datos ecológicos - Administrativos

**MUP**  **ENP**  **Fauna protegida**   
**Sup(m2)**  **Sup (m2)**  **Flora protegida**   
**Corredor ecológico**  **Habitat Int. Comun.**   
**Sup. (m2)**  **Sup Habitat (m2)**

## Observaciones

Sin Observaciones reseñables

## Incidencias

Lo enseñan el hijo del titular y la novia, pero lo llevan los tres (Titular y ellos)

## FOTOGRAFÍA



## ORTOFOTO



### Datos Parcela

**Nº Canon** 
**Paraje** 
**Coord X**

**POL-PAR** 
**Coord. Y**

### Datos Expediente

**En Uso**
**Titular**

**Abandonado**
**DNI** 
**Situación titular**

**Dirección** 
**Tlf**

### Usos

<b>Sup Total (m2)</b> <input type="text" value="1.115"/>	<b>Aprovechamiento Actual Principal</b> <input type="text" value="Pasto"/>	<input type="checkbox"/> <b>Huertas</b>	<b>m2</b>
<b>Acotado</b> <input type="text" value="Acotado"/>	<b>Aprovechamiento Potencial</b> <input type="text" value="Pasto"/>	<input checked="" type="checkbox"/> <b>Pastos</b>	<input type="text" value="1.115"/>
	<b>Estado actual</b> <input type="text" value="Pasto trabajado junto a camino y propiedad privada"/>	<input type="checkbox"/> <b>Evolución natural</b>	
		<input type="checkbox"/> <b>Plantación</b>	
		<input type="checkbox"/> <b>Chabola</b> <input type="text" value="0"/>	
		<input type="checkbox"/> <b>Casa</b> <input type="text" value="0"/>	
		<input type="checkbox"/> <b>Otro</b>	
		<input type="text" value="No aplica"/>	
		<b>Ganado</b> <input type="text" value="Ganado caballar (yegua y 2 ponys)"/>	

### Ubicación y geomorfología

**Accesos**

**Altura media**  m
 **Pend. media**  %

**Altura min.**  m
 **Pend. min**  %
 **Orientación**

**Altura máx.**  m
 **Pend. máx.**  %

### Datos ecológicos - Administrativos

**MUP** 
**ENP** 
**Fauna protegida**

**Sup(m2)** 
**Sup (m2)** 
**Flora protegida**

**Corredor ecológico** 
**Habitat Int. Comun.**

**Sup. (m2)** 
**Sup Habitat (m2)**



## Observaciones

Hay comederos para ganado dentro de la concesión

## Incidencias

Lo lleva M<sup>a</sup> Begoña Larrea (DNI. 14.455.849-G), sobrina del titular

## FOTOGRAFÍA



## ORTOFOTO



### Datos Parcela

Paraje  Coord X   
 Nº Canon  POL-PAR  Coord. Y

### Datos Expediente

En Uso Titular   
 Abandonado DNI  Situación titular   
 Dirección  Tlf

### Usos

Sup Total (m2) <input type="text" value="1.609"/>	<b>Aprovechamiento Actual Principal</b> <input type="text" value="Huerta y pasto"/>	<input checked="" type="checkbox"/> Huertas <input type="text" value="405"/>	<b>m2</b>
<b>Acotado</b> <input type="text" value="Acotado"/>	<b>Aprovechamiento Potencial</b> <input type="text" value="Huerta y pasto"/>	<input checked="" type="checkbox"/> Pastos <input type="text" value="885"/>	
	<b>Estado actual</b> <input type="text" value="Huerta bien trabajada y pasto manejado. Hay una zona en evolución natural detrás de las construcciones"/>	<input checked="" type="checkbox"/> Evolución natural <input type="text" value="223"/>	
		<input type="checkbox"/> Plantación <input type="text" value=""/>	
		<input checked="" type="checkbox"/> Chabola <input type="text" value="1"/> <input type="text" value="95"/>	
		<input type="checkbox"/> Casa <input type="text" value="0"/>	
		<input type="checkbox"/> Otro <input type="text" value=""/>	
		<input type="text" value="No aplica"/>	
		<b>Ganado</b> <input type="text" value="6 ovejas"/>	

### Ubicación y geomorfología

Accesos

Altura media <input type="text" value="283"/> m	Pend. media <input type="text" value="12"/> %	Orientación <input type="text" value="E"/>
Altura min. <input type="text" value="280"/> m	Pend. min <input type="text" value="6"/> %	
Altura máx. <input type="text" value="286"/> m	Pend. máx. <input type="text" value="28"/> %	

### Datos ecológicos - Administrativos

MUP  ENP  Fauna protegida   
 Sup(m2)  Sup (m2)  Flora protegida   
 Corredor ecológico  Habitat Int. Comun.   
 Sup. (m2)  Sup Habitat (m2)



## Observaciones

Complejo de construcciones, chabolas, aperos, etc. Se pone como una única en los planos

## Incidencias

Sin Incidencias reseñables

## FOTOGRAFÍA



## ORTOFOTO





### Datos Parcela

Paraje  Coord X   
 N° Canon  POL-PAR  Coord. Y

### Datos Expediente

En Uso Titular   
 Abandonado DNI  Situación titular   
 Dirección  Tlf

### Usos

Sup Total (m2) <input type="text" value="6.501"/>	Aprovechamiento Actual Principal <input type="text" value="Pasto y huerta"/>	<input checked="" type="checkbox"/> Huertas <input type="text" value="559"/>	<b>m2</b>
	Aprovechamiento Potencial <input type="text" value="Pasto y huerta"/>	<input checked="" type="checkbox"/> Pastos <input type="text" value="2.091"/>	
	Estado actual <input type="text" value="Huerta en zona superior, rodeada por una zona de pasto y otra de evolución natural"/>	<input checked="" type="checkbox"/> Evolución natural <input type="text" value="3.789"/>	
Acotado <input type="text" value="Acotado"/>		<input type="checkbox"/> Plantación <input type="text" value=""/>	
		<input checked="" type="checkbox"/> Chabola <input type="text" value="2"/> <input type="text" value="62"/>	
		<input type="checkbox"/> Casa <input type="text" value="0"/>	
		<input type="checkbox"/> Otro <input type="text" value=""/>	
		<input type="text" value="No aplica"/>	
		Ganado <input type="text" value="5 cabras"/>	

### Ubicación y geomorfología

Accesos

Altura media <input type="text" value="96"/> m	Pend. media <input type="text" value="32"/> %	Orientación <input type="text" value="S"/>
Altura min. <input type="text" value="85"/> m	Pend. min <input type="text" value="6"/> %	
Altura máx. <input type="text" value="108"/> m	Pend. máx. <input type="text" value="69"/> %	

### Datos ecológicos - Administrativos

MUP  ENP  Fauna protegida   
 Sup(m2)  Sup (m2)  Flora protegida   
 Corredor ecológico  Habitat Int. Comun.   
 Sup. (m2)  Sup Habitat (m2)



## Observaciones

Acceso andando por zona de plumón. Cuidado en general, hay zona con robles pedunculados y fresno. El ganado está todo el año por el terreno salvo la huerta

## Incidencias

Sin Incidencias reseñables

## FOTOGRAFÍA



## ORTOFOTO



### Datos Parcela

Paraje  Coord X   
 Nº Canon  POL-PAR  Coord. Y

### Datos Expediente

En Uso Titular   
 Abandonado DNI  Situación titular   
 Dirección  Tlf

### Usos

<p>Aprovechamiento Actual Principal  <input type="text" value="Pasto y huerta"/>                  Sup Total (m2) <input type="text" value="3.306"/></p> <p>Aprovechamiento Potencial  <input type="text" value="Pasto y huerta"/></p> <p>Estado actual  <input type="text" value="Pasto y huerta anual. En general poco trabajado el terreno con alguna zona en evolución natural"/></p> <p>Acotado  <input type="text" value="Acotado todo el perímetro"/></p>	<p><input checked="" type="checkbox"/> Huertas <input type="text" value="658"/>  <input checked="" type="checkbox"/> Pastos <input type="text" value="2.171"/>  <input checked="" type="checkbox"/> Evolución natural <input type="text" value="397"/>  <input type="checkbox"/> Plantación <input type="text" value=""/>  <input checked="" type="checkbox"/> Chabola <input type="text" value="2"/> <input type="text" value="80"/>  <input type="checkbox"/> Casa <input type="text" value="0"/>  <input type="checkbox"/> Otro <input type="text" value=""/>                  No aplica</p> <p>Ganado <input type="text" value="No en el momento de la visita"/></p>	<p><b>m2</b></p> <table border="1"> <tr><td>658</td></tr> <tr><td>2.171</td></tr> <tr><td>397</td></tr> <tr><td></td></tr> <tr><td>80</td></tr> <tr><td></td></tr> <tr><td></td></tr> </table>	658	2.171	397		80		
658									
2.171									
397									
80									

### Ubicación y geomorfología

Accesos

Altura media <input type="text" value="188"/> m	Pend. media <input type="text" value="20"/> %	Orientación <input type="text" value="SO"/>
Altura min. <input type="text" value="183"/> m	Pend. min <input type="text" value="12"/> %	
Altura máx. <input type="text" value="193"/> m	Pend. máx. <input type="text" value="39"/> %	

### Datos ecológicos - Administrativos

MUP  ENP  Fauna protegida   
 Sup(m2)  Sup (m2)  Flora protegida   
 Corredor ecológico  Habitat Int. Comun.   
 Sup. (m2)  Sup Habitat (m2)





## Observaciones

Junto al caserío Elexalde 69. Los Gumucio quiere cambiar un trozo para contener las aguas. Intentar permuta

## Incidencias

Lo enseñan los Gumucio y también los titulares de los expedientes 64 y 163. Imposible contactar con la titular pero el resto de gente dicen que lo llevan los titulares

## FOTOGRAFÍA



## ORTOFOTO



### Datos Parcela

Paraje  Coord X   
 Nº Canon  POL-PAR  Coord. Y

### Datos Expediente

En Uso Titular   
 Abandonado DNI  Situación titular   
 Dirección  Tlf

### Usos

Sup Total (m2) <input type="text" value="26.482"/>	Aprovechamiento Actual Principal <input type="text" value="Pasto"/>	<input checked="" type="checkbox"/> Huertas <input type="text" value="948"/>	<input type="text" value="m2"/>
	Aprovechamiento Potencial <input type="text" value="Pasto"/>	<input checked="" type="checkbox"/> Pastos <input type="text" value="19.240"/>	
	Estado actual <input type="text" value="Pastizal con caballos y yeguas, así como una huerta con especies anuales y una zona de frutales. El extremo sur se encuentra en evolución natural. Hay una pequeña zona pavimentada junto a la vivienda"/>	<input checked="" type="checkbox"/> Evolución natural <input type="text" value="5.841"/>	
Acotado <input type="text" value="Acotado perfecto"/>		<input type="checkbox"/> Plantación <input type="text" value=""/>	
		<input checked="" type="checkbox"/> Chabola <input type="text" value="5"/> <input type="text" value="310"/>	
		<input type="checkbox"/> Casa <input type="text" value="0"/>	
		<input checked="" type="checkbox"/> Otro <input type="text" value="143"/>	
		Zona Pavimentada <input type="text" value=""/>	
		Ganado <input type="text" value="3 yeguas y 3 caballos (todo del sobrino de Kontxi)"/>	

### Ubicación y geomorfología

Accesos

Altura media <input type="text" value="201"/> m	Pend. media <input type="text" value="22"/> %	
Altura min. <input type="text" value="179"/> m	Pend. min <input type="text" value="2"/> %	Orientación <input type="text" value="S"/>
Altura máx. <input type="text" value="229"/> m	Pend. máx. <input type="text" value="49"/> %	

### Datos ecológicos - Administrativos

MUP  ENP  Fauna protegida   
 Sup(m2)  Sup (m2)  Flora protegida   
 Corredor ecológico  Habitat Int. Comun.   
 Sup. (m2)  Sup Habitat (m2)



## Observaciones

Hay pleito entre familiares. La casa y un trozo de zona pavimentada están amojonados y legalizados para el hijo de la titular. Se sacan de la concesión. Hay muchas chabolas. El ganado es de un nieto. Los puntos GPS no coinciden con la realidad en el N.

## Incidencias

Lo enseñan Kontxi Zamakona (hija de la titular) y Luis Lejarreta (su marido). Lo lleva Kontxi Zamakona pero hay un pleito familiar

## FOTOGRAFÍA



## ORTOFOTO





### Datos Parcela

Paraje  Coord X   
 Nº Canon  POL-PAR  Coord. Y

### Datos Expediente

En Uso Titular   
 Abandonado DNI  Situación titular   
 Dirección  Tlf

### Usos

Sup Total (m2) <input type="text" value="27.167"/>	Aprovechamiento Actual Principal <input type="text" value="Pasto"/>	<input type="checkbox"/> Huertas	<input type="text" value=""/>
	Aprovechamiento Potencial <input type="text" value="Pasto"/>	<input checked="" type="checkbox"/> Pastos	<input type="text" value="27.021"/>
Acotado <input type="text" value="Acotado perfecto"/>	Estado actual <input type="text" value="Pasto grande y bien manejado"/>	<input type="checkbox"/> Evolución natural	<input type="text" value=""/>
		<input type="checkbox"/> Plantación	<input type="text" value=""/>
		<input checked="" type="checkbox"/> Chabola	<input type="text" value="1"/> <input type="text" value="146"/>
		<input type="checkbox"/> Casa	<input type="text" value="0"/>
		<input type="checkbox"/> Otro	<input type="text" value=""/>
		No aplica	
		Ganado	<input type="text" value="Caballar: 6 cabezas"/>

### Ubicación y geomorfología

Accesos

Altura media <input type="text" value="205"/> m	Pend. media <input type="text" value="26"/> %	Orientación <input type="text" value="SO"/>
Altura min. <input type="text" value="182"/> m	Pend. min <input type="text" value="5"/> %	
Altura máx. <input type="text" value="222"/> m	Pend. máx. <input type="text" value="60"/> %	

### Datos ecológicos - Administrativos

MUP  ENP  Fauna protegida   
 Sup(m2)  Sup (m2)  Flora protegida   
 Corredor ecológico  Habitat Int. Comun.   
 Sup. (m2)  Sup Habitat (m2)

## Observaciones

Terreno complicado porque hay un pleito entre familiares, aunque la disputa importante está al otro lado del camino. Parte o todo el ganado es de un nieto de la titular fallecida

## Incidencias

Lo enseñan Kontxi Zamakona (hija de la titular) y Luis Lejarreta (su marido). Lo lleva Kontxi Zamakona pero hay un pleito familiar

## FOTOGRAFÍA



## ORTOFOTO



## Datos Parcela

**Nº Canon** 206  
**Paraje** ARTOLA **Coord X** 516.116  
**POL-PAR** 15-068 **Coord. Y** 4.788.290

## Datos Expediente

**En Uso** **Titular** Gaizka Zamalloa Barayaechaburu  
 **Abandonado** **DNI** 30627556C **Situación titular** Titular OK  
**Dirección** - **Tlf** 944568388

## Usos

<b>Sup Total (m2)</b> 22.730	<b>Aprovechamiento Actual Principal</b> Pasto	<input checked="" type="checkbox"/> <b>Huertas</b> 672	<b>m2</b>
<b>Acotado</b> Acotado	<b>Aprovechamiento Potencial</b> Pasto	<input checked="" type="checkbox"/> <b>Pastos</b> 12.761	
	<b>Estado actual</b> Pasto trabajado en primavera y verano. Hay un huerto que ha sido tradicionalmente trabajado pero que ha abandonado este año por daños de corzo. Zona importante en evolución natural y una pequeña área pavimentada	<input checked="" type="checkbox"/> <b>Evolución natural</b> 8.892	
		<input type="checkbox"/> <b>Plantación</b>	
		<input type="checkbox"/> <b>Chabola</b> 0	
		<input type="checkbox"/> <b>Casa</b> 0	
		<input checked="" type="checkbox"/> <b>Otro</b> 405	
		<b>Zona pavimentada</b>	
		<b>Ganado</b> Unas 50 ovejas	

## Ubicación y geomorfología

**Accesos** Desde barrio Artola por carretera

<b>Altura media</b> 115 m	<b>Pend. media</b> 30 %	<b>Orientación</b> SO
<b>Altura min.</b> 88 m	<b>Pend. min</b> 0 %	
<b>Altura máx.</b> 155 m	<b>Pend. máx.</b> 91 %	

## Datos ecológicos - Administrativos

**MUP** 169 **ENP** - **Fauna protegida** -  
**Sup(m2)** 19.124 **Sup (m2)** - **Flora protegida** -  
**Corredor ecológico** - **Habitat Int. Comun.** -  
**Sup. (m2)** - **Sup Habitat (m2)** -



## Observaciones

En los terrenos con expedientes 34, 196 y 206 se dan cita bosques muy interesantes de roble pedunculados y castaños. En este canon entran las ovejas a sombreadar en las masas naturales. Todas las ovejas son de Larrabetzu

## Incidencias

Lo enseña y lo lleva el titular pero el ganado no es suyo

## FOTOGRAFÍA



## ORTOFOTO



## Datos Parcela

Paraje  Coord X   
 N° Canon  POL-PAR  Coord. Y

## Datos Expediente

En Uso Titular   
 Abandonado DNI  Situación titular   
 Dirección  Tlf

## Usos

Sup Total (m2) <input type="text" value="2.451"/>	Aprovechamiento Actual Principal <input type="text" value="Pasto"/>	<input type="checkbox"/> Huertas	<input type="text" value=""/>
	Aprovechamiento Potencial <input type="text" value="Pasto"/>	<input checked="" type="checkbox"/> Pastos	<input type="text" value="2.451"/>
Acotado <input type="text" value="Acotado"/>	Estado actual <input type="text" value="Pasto cuidado y pastoreado todo el año"/>	<input type="checkbox"/> Evolución natural	<input type="text" value=""/>
		<input type="checkbox"/> Plantación	<input type="text" value=""/>
		<input type="checkbox"/> Chabola <input type="text" value="0"/>	<input type="text" value=""/>
		<input type="checkbox"/> Casa <input type="text" value="0"/>	<input type="text" value=""/>
		<input type="checkbox"/> Otro	<input type="text" value=""/>
		<input type="text" value="No aplica"/>	
		Ganado	<input type="text" value="5 cabras"/>

## Ubicación y geomorfología

Accesos

Altura media <input type="text" value="156"/> m	Pend. media <input type="text" value="25"/> %	Orientación <input type="text" value="SO"/>
Altura min. <input type="text" value="150"/> m	Pend. min <input type="text" value="12"/> %	
Altura máx. <input type="text" value="166"/> m	Pend. máx. <input type="text" value="44"/> %	

## Datos ecológicos - Administrativos

MUP  ENP  Fauna protegida   
 Sup(m2)  Sup (m2)  Flora protegida   
 Corredor ecológico  Habitat Int. Comun.   
 Sup. (m2)  Sup Habitat (m2)

## Observaciones

Rodeada de otros terrenos de canon alguno sin titular conocido. Por comentarios, puede ser que al oeste se trate de un terreno compartido con Juan José Ortuondo (numerado con 9994) pero no hay nada seguro al 100%. Hay tendido de Alta Tensión.

## Incidencias

Lo enseña y lo lleva el hijo, Gaizka Zamalloa

## FOTOGRAFÍA



## ORTOFOTO





### Datos Parcela

Paraje  Coord X   
 N° Canon  POL-PAR  Coord. Y

### Datos Expediente

En Uso Titular   
 Abandonado DNI  Situación titular   
 Dirección  Tlf

### Usos

Sup Total (m2) <input type="text" value="5.395"/>	Aprovechamiento Actual Principal <input type="text" value="Pasto"/>	<input type="checkbox"/> Huertas	<input type="text" value=""/>
Acotado <input type="text" value="Acotado"/>	Aprovechamiento Potencial <input type="text" value="Pasto"/>	<input checked="" type="checkbox"/> Pastos	<input type="text" value="5.395"/>
	Estado actual <input type="text" value="Pasto cuidado y trabajado todo el año"/>	<input type="checkbox"/> Evolución natural	<input type="text" value=""/>
		<input type="checkbox"/> Plantación	<input type="text" value=""/>
		<input type="checkbox"/> Chabola <input type="text" value="0"/>	<input type="text" value=""/>
		<input type="checkbox"/> Casa <input type="text" value="0"/>	<input type="text" value=""/>
		<input type="checkbox"/> Otro	<input type="text" value=""/>
		<input type="text" value="No aplica"/>	
		Ganado	<input type="text" value="3 vacas"/>

### Ubicación y geomorfología

Accesos

Altura media <input type="text" value="173"/> m	Pend. media <input type="text" value="24"/> %	Orientación <input type="text" value="0"/>
Altura min. <input type="text" value="164"/> m	Pend. min <input type="text" value="18"/> %	
Altura máx. <input type="text" value="184"/> m	Pend. máx. <input type="text" value="34"/> %	

### Datos ecológicos - Administrativos

MUP  ENP  Fauna protegida   
 Sup(m2)  Sup (m2)  Flora protegida   
 Corredor ecológico  Habitat Int. Comun.   
 Sup. (m2)  Sup Habitat (m2)

## Observaciones

Linda con pinar del ayuntamiento en estado latizal y sin intervenciones aparentes

## Incidencias

Lo enseña y lo lleva el hijo, Gaizka Zamalloa

## FOTOGRAFÍA



## ORTOFOTO



## Datos Parcela

Paraje  Coord X   
 N° Canon  POL-PAR  Coord. Y

## Datos Expediente

En Uso Titular   
 Abandonado DNI  Situación titular   
 Dirección  Tlf

## Usos

Sup Total (m2) <input type="text" value="4.359"/>	<b>Aprovechamiento Actual Principal</b> <input type="text" value="Huerta"/>	<input checked="" type="checkbox"/> Huertas <input type="text" value="2.833"/>
<b>Acotado</b> <input type="text" value="Acotado perfecto"/>	<b>Aprovechamiento Potencial</b> <input type="text" value="Huerta"/>	<input checked="" type="checkbox"/> Pastos <input type="text" value="980"/>
	<b>Estado actual</b> <input type="text" value="Canon, separado en dos zonas. Junto al caserío manzanos y huerta. Arriba, huerta y plantación de viñedo (11 filas en espaldera), una zona de pasto y otra en evolución natural. Muy cuidado el conjunto y huertas bien manejadas"/>	<input checked="" type="checkbox"/> Evolución natural <input type="text" value="502"/>
		<input type="checkbox"/> Plantación <input type="text" value=""/>
		<input checked="" type="checkbox"/> Chabola <input type="text" value="4"/> <input type="text" value="43"/>
		<input type="checkbox"/> Casa <input type="text" value="0"/>
		<input type="checkbox"/> Otro <input type="text" value=""/>
		<input type="text" value="No aplica"/>
		<b>Ganado</b> <input type="text" value="4 cabras"/>

## Ubicación y geomorfología

**Accesos**

<b>Altura media</b> <input type="text" value="189"/> m	<b>Pend. media</b> <input type="text" value="43"/> %	<b>Orientación</b> <input type="text" value="S"/>
<b>Altura min.</b> <input type="text" value="158"/> m	<b>Pend. min</b> <input type="text" value="15"/> %	
<b>Altura máx.</b> <input type="text" value="209"/> m	<b>Pend. máx.</b> <input type="text" value="64"/> %	

## Datos ecológicos - Administrativos

**MUP**  **ENP**   
**Sup(m2)**  **Sup (m2)**   
**Corredor ecológico**  **Habitat Int. Comun.**   
**Sup. (m2)**  **Sup Habitat (m2)**

**Fauna protegida**   
**Flora protegida**



## Observaciones

Dos zonas, una junto al caserío y la otra en la zona alta de la presa. Dos chabolas en cada zona

## Incidencias

Lo enseña y lo lleva su hijo Rufino Zarrabeitia

## FOTOGRAFÍA



## ORTOFOTO



### Datos Parcela

Paraje  Coord X   
 Nº Canon  POL-PAR  Coord. Y

### Datos Expediente

En Uso Titular   
 Abandonado DNI  Situación titular   
 Dirección  Tlf

### Usos

Sup Total (m2) <input type="text" value="1.747"/>	<b>Aprovechamiento Actual Principal</b> <input type="text" value="Huerta y pasto"/>	<input checked="" type="checkbox"/> Huertas <input type="text" value="1.179"/>	<b>m2</b>
<b>Acotado</b> <input type="text" value="Acotado perfecto"/>	<b>Aprovechamiento Potencial</b> <input type="text" value="Huerta y pasto"/>	<input type="checkbox"/> Pastos <input type="text" value="535"/>	
	<b>Estado actual</b> <input type="text" value="Huerta trabajada con otra zona de frutales (15 manzanos aprox.) alrededor de la chabola. Hay otra parte que está destinada a pasto"/>	<input type="checkbox"/> Evolución natural <input type="text" value=""/>	
		<input type="checkbox"/> Plantación <input type="text" value=""/>	
		<input checked="" type="checkbox"/> Chabola <input type="text" value="1"/> <input type="text" value="34"/>	
		<input type="checkbox"/> Casa <input type="text" value="0"/>	
		<input type="checkbox"/> Otro <input type="text" value=""/>	
		<input type="text" value="No aplica"/>	
		<b>Ganado</b> <input type="text" value="No en el momento de la visita"/>	

### Ubicación y geomorfología

Accesos

Altura media <input type="text" value="216"/> m	Pend. media <input type="text" value="22"/> %	Orientación <input type="text" value="S"/>
Altura min. <input type="text" value="212"/> m	Pend. min <input type="text" value="16"/> %	
Altura máx. <input type="text" value="223"/> m	Pend. máx. <input type="text" value="34"/> %	

### Datos ecológicos - Administrativos

MUP  ENP  Fauna protegida   
 Sup(m2)  Sup (m2)  Flora protegida   
 Corredor ecológico  Habitat Int. Comun.   
 Sup. (m2)  Sup Habitat (m2)



## Observaciones

Hay construidas una chabola y una captación de agua

## Incidencias

Lo enseñan la titular y su hermana Lourdes y lo lleva la titular

## FOTOGRAFÍA



## ORTOFOTO





### Datos Parcela

Paraje  Coord X   
 Nº Canon  POL-PAR  Coord. Y

### Datos Expediente

En Uso Titular   
 Abandonado DNI  Situación titular   
 Dirección  Tlf

### Usos

Aprovechamiento Actual Principal					
<input type="text" value="Huerta"/>		<input checked="" type="checkbox"/> Huertas	<input type="text" value="388"/>		
Aprovechamiento Potencial		<input type="checkbox"/> Pastos			
<input type="text" value="Huerta"/>		<input checked="" type="checkbox"/> Evolución natural	<input type="text" value="607"/>		
Estado actual		<input type="checkbox"/> Plantación			
<input type="text" value="Huerta bien trabajada y zona en evolución natural"/>		<input checked="" type="checkbox"/> Chabola	<input type="text" value="1"/>	<input type="text" value="21"/>	
Acotado		<input type="checkbox"/> Casa	<input type="text" value="0"/>		
<input type="text" value="Acotado"/>		<input type="checkbox"/> Otro			
Sup Total (m2) <input type="text" value="1.016"/>		No aplica			
		Ganado		<input type="text" value="No aplica"/>	

### Ubicación y geomorfología

Accesos

Altura media	<input type="text" value="128"/> m	Pend. media	<input type="text" value="25"/> %		
Altura min.	<input type="text" value="123"/> m	Pend. min	<input type="text" value="14"/> %	Orientación	<input type="text" value="N"/>
Altura máx.	<input type="text" value="133"/> m	Pend. máx.	<input type="text" value="43"/> %		

### Datos ecológicos - Administrativos

MUP  ENP  Fauna protegida   
 Sup(m2)  Sup (m2)  Flora protegida   
 Corredor ecológico  Habitat Int. Comun.   
 Sup. (m2)  Sup Habitat (m2)

## Observaciones

Parece que se localiza sobre un terreno de relleno. Lo lleva desde hace más de 20 años. Quiere legalizar el terreno

## Incidencias

Lo enseña y lo lleva Abel Salvador (DNI. 12.657.998-V) y lo quiere legalizar

## FOTOGRAFÍA



## ORTOFOTO



## Datos Parcela

Paraje  Coord X   
 Nº Canon  POL-PAR  Coord. Y

## Datos Expediente

En Uso Titular   
 Abandonado DNI  Situación titular   
 Dirección  Tlf

## Usos

Sup Total (m2) <input type="text" value="6.585"/>	Aprovechamiento Actual Principal <input type="text" value="Pasto"/>	<input checked="" type="checkbox"/> Huertas <input type="text" value="836"/>	<input checked="" type="checkbox"/> Pastos <input type="text" value="5.654"/>
Acotado <input type="text" value="Acotado"/>	Aprovechamiento Potencial <input type="text" value="Pasto"/>	<input type="checkbox"/> Evolución natural <input type="text" value=""/>	<input type="checkbox"/> Plantación <input type="text" value=""/>
	Estado actual <input type="text" value="Pasto bien llevado con una pequeña zona de huerta anual y otra de frutales (3 cerezos) junto a la chabola"/>	<input checked="" type="checkbox"/> Chabola <input type="text" value="1"/> <input type="text" value="95"/>	<input type="checkbox"/> Casa <input type="text" value="0"/>
		<input type="checkbox"/> Otro <input type="text" value=""/>	<input type="checkbox"/> No aplica <input type="text" value=""/>
		Ganado <input type="text" value="Ovejas (rebaño de 17) en alternancia con otros terrenos"/>	

## Ubicación y geomorfología

Accesos

Altura media <input type="text" value="180"/> m	Pend. media <input type="text" value="22"/> %	Orientación <input type="text" value="S"/>
Altura min. <input type="text" value="163"/> m	Pend. min <input type="text" value="2"/> %	
Altura máx. <input type="text" value="191"/> m	Pend. máx. <input type="text" value="46"/> %	

## Datos ecológicos - Administrativos

MUP  ENP  Fauna protegida   
 Sup(m2)  Sup (m2)  Flora protegida   
 Corredor ecológico  Habitat Int. Comun.   
 Sup. (m2)  Sup Habitat (m2)



## Observaciones

Insisten en pagar. Lo han estado haciendo hasta hace unos 6 años. Antes lo llevaba el padre (Mariano ) y el abuelo (Elías)

## Incidencias

Lo enseña y lo lleva el hijo Mariano Larrauri Antón (DNI. 14.560.388-P)

## FOTOGRAFÍA



## ORTOFOTO



## Datos Parcela

Paraje  Coord X   
 Nº Canon  POL-PAR  Coord. Y

## Datos Expediente

En Uso Titular   
 Abandonado DNI  Situación titular   
 Dirección  Tlf

## Usos

Sup Total (m2) <input type="text" value="20.740"/>	<b>Aprovechamiento Actual Principal</b> <input type="text" value="Pasto"/>	<input type="checkbox"/> Huertas <input type="text" value=""/>	<b>m2</b>
	<b>Aprovechamiento Potencial</b> <input type="text" value="Pasto"/>	<input checked="" type="checkbox"/> Pastos <input type="text" value="19.521"/>	
	<b>Estado actual</b> <input type="text" value="Casi todo el terreno está ocupado por pasto&lt;br/&gt;manejado. Hay además una pequeña zona en&lt;br/&gt;evolución natural y algunas construcciones"/>	<input checked="" type="checkbox"/> Evolución natural <input type="text" value="964"/>	
Acotado <input type="text" value="Acotado"/>		<input type="checkbox"/> Plantación <input type="text" value=""/>	
		<input checked="" type="checkbox"/> Chabola <input type="text" value="2"/> <input type="text" value="50"/>	
		<input checked="" type="checkbox"/> Casa <input type="text" value="1"/> <input type="text" value="204"/>	
		<input type="checkbox"/> Otro <input type="text" value=""/>	
		<input type="text" value="No aplica"/>	
		<b>Ganado</b> <input type="text" value="Ovejas (rebaño de 17)&lt;br/&gt;en alternancia con&lt;br/&gt;otros terrenos"/>	

## Ubicación y geomorfología

Accesos

Altura media <input type="text" value="204"/> m	Pend. media <input type="text" value="13"/> %	Orientación <input type="text" value="SO"/>
Altura min. <input type="text" value="191"/> m	Pend. min <input type="text" value="1"/> %	
Altura máx. <input type="text" value="215"/> m	Pend. máx. <input type="text" value="27"/> %	

## Datos ecológicos - Administrativos

MUP  ENP  Fauna protegida   
 Sup(m2)  Sup (m2)  Flora protegida   
 Corredor ecológico  Habitat Int. Comun.   
 Sup. (m2)  Sup Habitat (m2)

## Observaciones

La vivienda se quemó y está cerrada (allí nació el abuelo y el padre de Mariano Larrauri). Casa cerrada con coche abandonado. Pagaron hasta hace 6 años. El limite sur repoblado de robles de la DFB

## Incidencias

Lo enseña y lo lleva el hijo Mariano Larrauri Antón (DNI. 14.560.388-P)

## FOTOGRAFÍA



## ORTOFOTO





## Datos Parcela

Paraje  Coord X   
 Nº Canon  POL-PAR  Coord. Y

## Datos Expediente

En Uso Titular   
 Abandonado DNI  Situación titular   
 Dirección  Tlf

## Usos

Aprovechamiento Actual Principal		<input checked="" type="checkbox"/> Huertas	<input type="text" value="1.141"/>
<input type="text" value="Huerta abandonada"/>		<input type="checkbox"/> Pastos	<input type="text" value=""/>
Sup Total (m2)	<input type="text" value="2.844"/>	<input checked="" type="checkbox"/> Evolución natural	<input type="text" value="1.630"/>
Aprovechamiento Potencial		<input type="checkbox"/> Plantación	<input type="text" value=""/>
<input type="text" value="Huerta"/>		<input checked="" type="checkbox"/> Chabola	<input type="text" value="1"/> <input type="text" value="27"/>
Estado actual		<input type="checkbox"/> Casa	<input type="text" value="0"/>
<input type="text" value="Huerta abandonada aunque en las ortofotos parece en uso. Hay una zona en evolución natural que ocupa la mayor parte del terreno. Sólo hay una chabola, el resto son bidones"/>		<input checked="" type="checkbox"/> Otro	<input type="text" value="46"/>
Acotado	<input type="text" value="Acotado"/>	Bidones <input type="text" value=""/>	
		Ganado	<input type="text" value="No aplica"/>

## Ubicación y geomorfología

Accesos

Altura media	<input type="text" value="93"/> m	Pend. media	<input type="text" value="24"/> %	Orientación <input type="text" value="S"/>
Altura min.	<input type="text" value="85"/> m	Pend. min	<input type="text" value="17"/> %	
Altura máx.	<input type="text" value="108"/> m	Pend. máx.	<input type="text" value="38"/> %	

## Datos ecológicos - Administrativos

MUP  ENP  Fauna protegida   
 Sup(m2)  Sup (m2)  Flora protegida   
 Corredor ecológico  Habitat Int. Comun.   
 Sup. (m2)  Sup Habitat (m2)



## Observaciones

Presencia de robles y avellanos naturales. Con tendido de alta. No aparece en ningún listado del Ayto. Se ha llevado bien hasta hace poco tiempo

## Incidencias

Lo enseña Martín Zalbide (Exp. 202). Abandonada pero ocupado por terceras personas. Sin datos de ellos

## FOTOGRAFÍA



## ORTOFOTO



### Datos Parcela

Paraje  Coord X   
 Nº Canon  POL-PAR  Coord. Y

### Datos Expediente

En Uso Titular   
 Abandonado DNI  Situación titular   
 Dirección  Tlf

### Usos

Aprovechamiento Actual Principal		<input checked="" type="checkbox"/> Huertas	<input type="text" value="542"/>
<input type="text" value="Huerta"/>		<input type="checkbox"/> Pastos	<input type="text" value=""/>
Sup Total (m2)	<input type="text" value="681"/>	<input checked="" type="checkbox"/> Evolución natural	<input type="text" value="103"/>
Aprovechamiento Potencial		<input type="checkbox"/> Plantación	<input type="text" value=""/>
<input type="text" value="Huerta"/>		<input checked="" type="checkbox"/> Chabola	<input type="text" value="1"/> <input type="text" value="36"/>
Estado actual		<input type="checkbox"/> Casa	<input type="text" value="0"/>
<input type="text" value="Huerta con chabola y zona con manzanos (11). Hay una pequeña franja en evolución natural"/>		<input type="checkbox"/> Otro	<input type="text" value=""/>
Acotado	<input type="text" value="Acotado"/>	<input type="text" value="No aplica"/>	
		Ganado	<input type="text" value="No aplica"/>

### Ubicación y geomorfología

Accesos

Altura media	<input type="text" value="289"/> m	Pend. media	<input type="text" value="19"/> %	Orientación <input type="text" value="SE"/>
Altura min.	<input type="text" value="286"/> m	Pend. min	<input type="text" value="13"/> %	
Altura máx.	<input type="text" value="292"/> m	Pend. máx.	<input type="text" value="22"/> %	

### Datos ecológicos - Administrativos

MUP  ENP  Fauna protegida   
 Sup(m2)  Sup (m2)  Flora protegida   
 Corredor ecológico  Habitat Int. Comun.   
 Sup. (m2)  Sup Habitat (m2)



## Observaciones

Paga a la DFB 7 euros. Parece ser que es porque tenía abejas y esa era la cuota

## Incidencias

Lo enseña y lo lleva César Portela Cancio (DNI. 33.832.498-G) y lo quiere legalizar

## FOTOGRAFÍA



## ORTOFOTO



### Datos Parcela

**Nº Canon** 1164      **Paraje** -      **Coord X** 513.458  
**POL-PAR** 12-U19      **Coord. Y** 4.786.798

### Datos Expediente

**En Uso**      **Titular** Duda de ser canon  
 **Abandonado**      **DNI** -      **Situación titular** -  
**Dirección** -      **Tlf** -

### Usos

<b>Sup Total (m2)</b> 1.418	<b>Aprovechamiento Actual Principal</b> Huerta	<input checked="" type="checkbox"/> <b>Huertas</b> 141	<b>m2</b>
<b>Acotado</b> Acotado	<b>Aprovechamiento Potencial</b> Huerta	<input type="checkbox"/> <b>Pastos</b>	
	<b>Estado actual</b> Huerta trabajada y zona ajardinada	<input type="checkbox"/> <b>Evolución natural</b>	
		<input type="checkbox"/> <b>Plantación</b>	
		<input checked="" type="checkbox"/> <b>Chabola</b> 1 94	
		<input checked="" type="checkbox"/> <b>Casa</b> 1 124	
		<input checked="" type="checkbox"/> <b>Otro</b> 1.060	
		<b>Jardín</b>	
		<b>Ganado</b> No aplica	

### Ubicación y geomorfología

**Accesos** -

<b>Altura media</b> 125 m	<b>Pend. media</b> 16 %	<b>Orientación</b> SO
<b>Altura min.</b> 122 m	<b>Pend. min</b> 5 %	
<b>Altura máx.</b> 128 m	<b>Pend. máx.</b> 29 %	

### Datos ecológicos - Administrativos

**MUP** -      **ENP** -      **Fauna protegida** -  
**Sup(m2)**      **Sup (m2)**      **Flora protegida** -  
**Corredor ecológico** -      **Habitat Int. Comun.** 6510  
**Sup. (m2)**      **Sup Habitat (m2)** 6

## Observaciones

Terreno visitado por confusión con el canon 164. En un primer momento se indica que es éste pero luego se ve que no está bien ubicado

## Incidencias

Lo enseña Xabier Orue-Echevarria

## FOTOGRAFÍA



## ORTOFOTO





## Datos Parcela

**Nº Canon** 9195      **Paraje** -      **Coord X** 514.451  
**POL-PAR** 13-081      **Coord. Y** 4.787.449

## Datos Expediente

**En Uso**      **Titular** Duda de ser canon  
 **Abandonado**      **DNI** -      **Situación titular** -  
**Dirección** -      **Tlf** -

## Usos

<b>Sup Total (m2)</b> 3.374	<b>Aprovechamiento Actual Principal</b> Pasto y huerta	<input checked="" type="checkbox"/> <b>Huertas</b> 322	<b>m2</b> 322
<b>Acotado</b> Acotado	<b>Aprovechamiento Potencial</b> Pasto y huerta	<input checked="" type="checkbox"/> <b>Pastos</b> 3.053	<b>m2</b> 3.053
	<b>Estado actual</b> Pasto y huerta bien trabajados	<input type="checkbox"/> <b>Evolución natural</b>	
		<input type="checkbox"/> <b>Plantación</b>	
		<input type="checkbox"/> <b>Chabola</b> 0	
		<input type="checkbox"/> <b>Casa</b> 0	
		<input type="checkbox"/> <b>Otro</b>	
		<b>No aplica</b>	
		<b>Ganado</b>	No en el momento de la visita

## Ubicación y geomorfología

**Accesos** -

<b>Altura media</b> 225 m	<b>Pend. media</b> 21 %	<b>Orientación</b> S
<b>Altura min.</b> 218 m	<b>Pend. min</b> 15 %	
<b>Altura máx.</b> 231 m	<b>Pend. máx.</b> 33 %	

## Datos ecológicos - Administrativos

**MUP** 167      **ENP** -      **Fauna protegida** -  
**Sup(m2)** 3.374      **Sup (m2)** -      **Flora protegida** -  
**Corredor ecológico** -      **Habitat Int. Comun.** -  
**Sup. (m2)** -      **Sup Habitat (m2)** -



## Observaciones

Terreno visitado por confusión con el canon 195. En un primer momento se indica que es éste pero luego se ve que no está bien ubicado

## Incidencias

Lo enseña Xabier Orue-Echevarria

## FOTOGRAFÍA

## ORTOFOTO



### Datos Parcela

**Nº Canon** 9987      **Paraje** Poner Ayuntamiento      **Coord X** 515.280  
**POL-PAR** 14-118      **Coord. Y** 4.787.181

### Datos Expediente

**En Uso**      **Titular** Desconocido  
 **Abandonado**      **DNI** Sin DNI      **Situación titular** Desconocido  
**Dirección** -      **Tlf** -

### Usos

<b>Sup Total (m2)</b> 2.876	<b>Aprovechamiento Actual Principal</b> Pasto y huerta	<input checked="" type="checkbox"/> <b>Huertas</b> 792	<b>m2</b>
	<b>Aprovechamiento Potencial</b> Pasto y huerta	<input checked="" type="checkbox"/> <b>Pastos</b> 981	
	<b>Estado actual</b> Pasto y huerta con zona de evolución natural	<input checked="" type="checkbox"/> <b>Evolución natural</b> 1.104	
<b>Acotado</b> Necesario buen acotado		<input type="checkbox"/> <b>Plantación</b>	
		<input type="checkbox"/> <b>Chabola</b> 0	
		<input type="checkbox"/> <b>Casa</b> 0	
		<input type="checkbox"/> <b>Otro</b>	
		<b>No aplica</b>	
		<b>Ganado</b> No en el momento de la visita	

### Ubicación y geomorfología

**Accesos** Poner Ayuntamiento

<b>Altura media</b> 137 m	<b>Pend. media</b> 34 %	<b>Orientación</b> SE
<b>Altura min.</b> 128 m	<b>Pend. min</b> 22 %	
<b>Altura máx.</b> 145 m	<b>Pend. máx.</b> 50 %	

### Datos ecológicos - Administrativos

**MUP** 168      **ENP** -      **Fauna protegida** -  
**Sup(m2)** 2.876      **Sup (m2)** -      **Flora protegida** -  
**Corredor ecológico** -      **Habitat Int. Comun.** -  
**Sup. (m2)** -      **Sup Habitat (m2)** -





## Observaciones

Según comentarios de vecinos es un terreno del Ayuntamiento aprovechado por particulares

## Incidencias

Lo enseñan otros concesionarios y no se sabe quién lo lleva

## FOTOGRAFÍA

## ORTOFOTO



### Datos Parcela

**Paraje** Poner Ayuntamiento      **Coord X** 513.626  
**Nº Canon** 9988      **POL-PAR** 13-U18      **Coord. Y** 4.786.984

### Datos Expediente

**En Uso**      **Titular** Desconocido  
 **Abandonado**      **DNI** Sin DNI      **Situación titular** Desconocido  
**Dirección** -      **Tlf** -

### Usos

<b>Sup Total (m2)</b> 553	<b>Aprovechamiento Actual Principal</b> Huerta	<input checked="" type="checkbox"/> <b>Huertas</b> 227	<b>m2</b>
<b>Acotado</b> Necesario buen acotado	<b>Aprovechamiento Potencial</b> Huerta	<input type="checkbox"/> <b>Pastos</b>	
	<b>Estado actual</b> Huerta y zona de evolución natural	<input checked="" type="checkbox"/> <b>Evolución natural</b> 326	
		<input type="checkbox"/> <b>Plantación</b>	
		<input type="checkbox"/> <b>Chabola</b> 0	
		<input type="checkbox"/> <b>Casa</b> 0	
		<input type="checkbox"/> <b>Otro</b>	
		<b>No aplica</b>	
		<b>Ganado</b>	<b>No aplica</b>

### Ubicación y geomorfología

**Accesos** Poner Ayuntamiento

<b>Altura media</b> 133 m	<b>Pend. media</b> 39 %	<b>Orientación</b> E
<b>Altura min.</b> 128 m	<b>Pend. min</b> 16 %	
<b>Altura máx.</b> 139 m	<b>Pend. máx.</b> 76 %	

### Datos ecológicos - Administrativos

**MUP** -      **ENP** -      **Fauna protegida** -  
**Sup(m2)**      **Sup (m2)**      **Flora protegida** -  
**Corredor ecológico** -      **Habitat Int. Comun.** -  
**Sup. (m2)**      **Sup Habitat (m2)**



## Observaciones

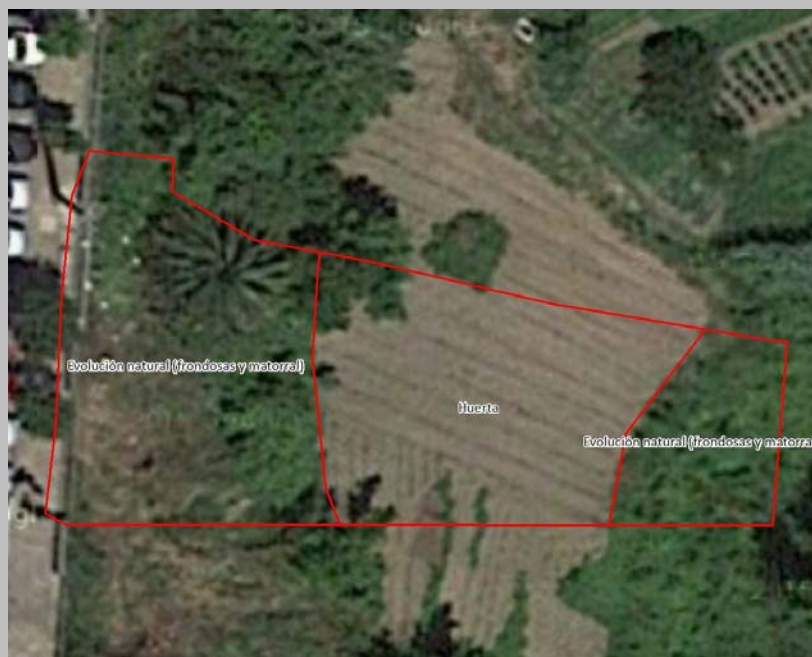
Según comentarios de vecinos es un terreno del Ayuntamiento aprovechado por particulares

## Incidencias

Lo enseñan otros concesionarios y no se sabe quién lo lleva

## FOTOGRAFÍA

## ORTOFOTO





## Datos Parcela

**Paraje** Poner Ayuntamiento      **Coord X** 513.624  
**Nº Canon** 9989      **POL-PAR** 13-U18      **Coord. Y** 4.786.963

## Datos Expediente

**En Uso**      **Titular** Desconocido  
 **Abandonado**      **DNI** Sin DNI      **Situación titular** Desconocido  
**Dirección** -      **Tlf** -

## Usos

<b>Sup Total (m2)</b> 171	<b>Aprovechamiento Actual Principal</b> Monte	<input type="checkbox"/> Huertas	<b>m2</b>
	<b>Aprovechamiento Potencial</b> Monte	<input type="checkbox"/> Pastos	
<b>Acotado</b> Necesario buen acotado	<b>Estado actual</b> Todo en evolución natural	<input checked="" type="checkbox"/> Evolución natural	171
		<input type="checkbox"/> Plantación	
		<input type="checkbox"/> Chabola 0	
		<input type="checkbox"/> Casa 0	
		<input type="checkbox"/> Otro	
		<b>No aplica</b>	
		<b>Ganado</b>	<b>No aplica</b>

## Ubicación y geomorfología

**Accesos** Poner Ayuntamiento

<b>Altura media</b> 132 m	<b>Pend. media</b> 37 %	<b>Orientación</b> E
<b>Altura min.</b> 127 m	<b>Pend. min</b> 34 %	
<b>Altura máx.</b> 137 m	<b>Pend. máx.</b> 49 %	

## Datos ecológicos - Administrativos

**MUP** -      **ENP** -      **Fauna protegida** -  
**Sup(m2)**      **Sup (m2)**      **Flora protegida** -  
**Corredor ecológico** -      **Habitat Int. Comun.** -  
**Sup. (m2)**      **Sup Habitat (m2)**



## Observaciones

Según comentarios de vecinos es un terreno del Ayuntamiento aprovechado por particulares

## Incidencias

Lo enseñan otros concesionarios y no se sabe quién lo lleva

## FOTOGRAFÍA

## ORTOFOTO



### Datos Parcela

**Paraje** Poner Ayuntamiento      **Coord X** 511.290  
**Nº Canon** 9990      **POL-PAR** 10-075      **Coord. Y** 4.788.671

### Datos Expediente

**En Uso**      **Titular** Desconocido  
 **Abandonado**      **DNI** Sin DNI      **Situación titular** Desconocido  
**Dirección** -      **Tlf** -

### Usos

<b>Sup Total (m2)</b> 490	<b>Aprovechamiento Actual Principal</b> Pasto	<input type="checkbox"/> Huertas	<b>m2</b>
<b>Acotado</b> Necesario buen acotado	<b>Aprovechamiento Potencial</b> Pasto	<input checked="" type="checkbox"/> Pastos	490
	<b>Estado actual</b> Pasto ocupado por el mismo que el 168	<input type="checkbox"/> Evolución natural	
		<input type="checkbox"/> Plantación	
		<input type="checkbox"/> Chabola 0	
		<input type="checkbox"/> Casa 0	
		<input type="checkbox"/> Otro	
		No aplica	
		<b>Ganado</b>	No en el momento de la visita

### Ubicación y geomorfología

**Accesos** Poner Ayuntamiento

<b>Altura media</b> 282 m	<b>Pend. media</b> 10 %	<b>Orientación</b> S
<b>Altura min.</b> 281 m	<b>Pend. min</b> 6 %	
<b>Altura máx.</b> 283 m	<b>Pend. máx.</b> 16 %	

### Datos ecológicos - Administrativos

**MUP** 165      **ENP** -      **Fauna protegida** -  
**Sup(m2)** 490      **Sup (m2)** -      **Flora protegida** -  
**Corredor ecológico** -      **Habitat Int. Comun.** -  
**Sup. (m2)** -      **Sup Habitat (m2)** -



## Observaciones

Según comentarios de vecinos es un terreno del Ayuntamiento aprovechado por el mismo que lo hace en el canon 168

## Incidencias

Lo enseñan otros concesionarios y no se sabe quién lo lleva

## FOTOGRAFÍA

## ORTOFOTO



### Datos Parcela

Paraje  Coord X   
 Nº Canon  POL-PAR  Coord. Y

### Datos Expediente

En Uso Titular   
 Abandonado DNI  Situación titular   
 Dirección  Tlf

### Usos

Sup Total (m2) <input type="text" value="1.112"/>	Aprovechamiento Actual Principal <input type="text" value="Pasto"/>	<input type="checkbox"/> Huertas	<input type="text" value=""/>
	Aprovechamiento Potencial <input type="text" value="Pasto"/>	<input checked="" type="checkbox"/> Pastos	<input type="text" value="569"/>
Acotado <input type="text" value="Necesario buen acotado"/>	Estado actual <input type="text" value="Pasto y zona en evolución natural"/>	<input checked="" type="checkbox"/> Evolución natural	<input type="text" value="543"/>
		<input type="checkbox"/> Plantación	<input type="text" value=""/>
		<input type="checkbox"/> Chabola <input type="text" value="0"/>	<input type="text" value=""/>
		<input type="checkbox"/> Casa <input type="text" value="0"/>	<input type="text" value=""/>
		<input type="checkbox"/> Otro	<input type="text" value=""/>
		<input type="text" value="No aplica"/>	
		Ganado	<input type="text" value="No en el momento de la visita"/>

### Ubicación y geomorfología

Accesos

Altura media <input type="text" value="143"/> m	Pend. media <input type="text" value="35"/> %	Orientación <input type="text" value="S"/>
Altura min. <input type="text" value="137"/> m	Pend. min <input type="text" value="24"/> %	
Altura máx. <input type="text" value="149"/> m	Pend. máx. <input type="text" value="65"/> %	

### Datos ecológicos - Administrativos

MUP  ENP  Fauna protegida   
 Sup(m2)  Sup (m2)  Flora protegida   
 Corredor ecológico  Habitat Int. Comun.   
 Sup. (m2)  Sup Habitat (m2)



## Observaciones

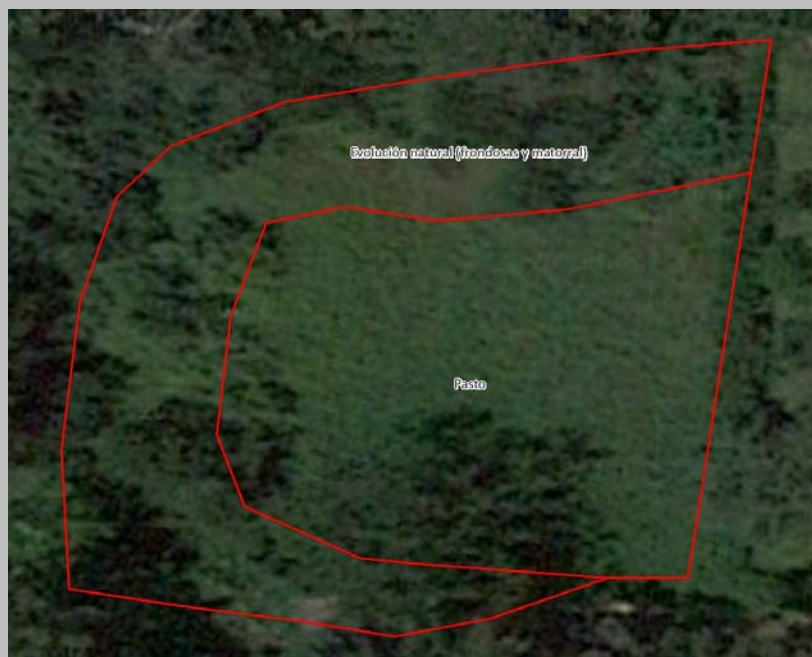
Según comentarios de vecinos es un terreno del Ayuntamiento aprovechado por particulares

## Incidencias

Lo enseñan otros concesionarios y no se sabe quién lo lleva

## FOTOGRAFÍA

## ORTOFOTO





## Datos Parcela

Paraje  Coord X   
 Nº Canon  POL-PAR  Coord. Y

## Datos Expediente

En Uso Titular   
 Abandonado DNI  Situación titular   
 Dirección  Tlf

## Usos

Sup Total (m2) <input type="text" value="2.353"/>	Aprovechamiento Actual Principal <input type="text" value="Huerta"/>	<input checked="" type="checkbox"/> Huertas <input type="text" value="1.300"/>	<b>m2</b>
	Aprovechamiento Potencial <input type="text" value="Huerta"/>	<input type="checkbox"/> Pastos <input type="text" value=""/>	
	Estado actual <input type="text" value="Huerta con zona de evolución natural"/>	<input checked="" type="checkbox"/> Evolución natural <input type="text" value="1.013"/>	
Acotado <input type="text" value="Necesario buen acotado"/>		<input type="checkbox"/> Plantación <input type="text" value=""/>	
		<input checked="" type="checkbox"/> Chabola <input type="text" value="1"/> <input type="text" value="40"/>	
		<input type="checkbox"/> Casa <input type="text" value="0"/>	
		<input type="checkbox"/> Otro <input type="text" value=""/>	
		<input type="text" value="No aplica"/>	
		Ganado <input type="text" value="No aplica"/>	

## Ubicación y geomorfología

Accesos

Altura media <input type="text" value="147"/> m	Pend. media <input type="text" value="21"/> %	Orientación <input type="text" value="E"/>
Altura min. <input type="text" value="136"/> m	Pend. min <input type="text" value="9"/> %	
Altura máx. <input type="text" value="154"/> m	Pend. máx. <input type="text" value="33"/> %	

## Datos ecológicos - Administrativos

MUP  ENP  Fauna protegida   
 Sup(m2)  Sup (m2)  Flora protegida   
 Corredor ecológico  Habitat Int. Comun.   
 Sup. (m2)  Sup Habitat (m2)



## Observaciones

Según comentarios de vecinos es un terreno del Ayuntamiento aprovechado por particulares

## Incidencias

Lo enseñan otros concesionarios y no se sabe quién lo lleva

## FOTOGRAFÍA

## ORTOFOTO



## Datos Parcela

**Paraje** Poner Ayuntamiento      **Coord X** 515.065  
**Nº Canon** 9993      **POL-PAR** 14-136      **Coord. Y** 4.786.995

## Datos Expediente

**En Uso**      **Titular** Desconocido  
 **Abandonado**      **DNI** Sin DNI      **Situación titular** Desconocido  
**Dirección** -      **Tlf** -

## Usos

<b>Sup Total (m2)</b> 5.701	<b>Aprovechamiento Actual Principal</b> Monte. Plantación de coníferas	<input type="checkbox"/> Huertas	<b>m2</b>
	<b>Aprovechamiento Potencial</b> Monte. Plantación de coníferas	<input type="checkbox"/> Pastos	
<b>Acotado</b> Necesario buen acotado	<b>Estado actual</b> Pinar adulto	<input type="checkbox"/> Evolución natural	
		<input checked="" type="checkbox"/> Plantación	5.701
		<input type="checkbox"/> Chabola	0
		<input type="checkbox"/> Casa	0
		<input type="checkbox"/> Otro	
		<b>No aplica</b>	
		<b>Ganado</b>	<b>No aplica</b>

## Ubicación y geomorfología

**Accesos** Poner Ayuntamiento

<b>Altura media</b> 118 m	<b>Pend. media</b> 28 %	<b>Orientación</b> S
<b>Altura min.</b> 100 m	<b>Pend. min</b> 2 %	
<b>Altura máx.</b> 126 m	<b>Pend. máx.</b> 52 %	

## Datos ecológicos - Administrativos

**MUP** 426      **ENP** -      **Fauna protegida** -  
**Sup(m2)** 4.852      **Sup (m2)** -      **Flora protegida** -  
**Corredor ecológico** -      **Habitat Int. Comun.** -  
**Sup. (m2)** -      **Sup Habitat (m2)** -





## Observaciones

Según comentarios de vecinos es un terreno del Ayuntamiento aprovechado por particulares

## Incidencias

Lo enseñan otros concesionarios y no se sabe quién lo lleva

## FOTOGRAFÍA

## ORTOFOTO



### Datos Parcela

**Paraje** Poner Ayuntamiento      **Coord X** 515.574  
**Nº Canon** 9994      **POL-PAR** 16-175      **Coord. Y** 4.785.911

### Datos Expediente

**En Uso**      **Titular** Desconocido  
 **Abandonado**      **DNI** Sin DNI      **Situación titular** Desconocido  
**Dirección** -      **Tlf** -

### Usos

<b>Sup Total (m2)</b> 4.993	<b>Aprovechamiento Actual Principal</b> Pasto	<input type="checkbox"/> Huertas	<b>m2</b>
	<b>Aprovechamiento Potencial</b> Pasto	<input checked="" type="checkbox"/> Pastos	4.993
<b>Acotado</b> Necesario buen acotado	<b>Estado actual</b> Pasto con zona de montones	<input type="checkbox"/> Evolución natural	
		<input type="checkbox"/> Plantación	
		<input type="checkbox"/> Chabola 0	
		<input type="checkbox"/> Casa 0	
		<input type="checkbox"/> Otro	
		No aplica	
		<b>Ganado</b>	No en el momento de la visita

### Ubicación y geomorfología

**Accesos** Poner Ayuntamiento

<b>Altura media</b> 178 m	<b>Pend. media</b> 23 %	<b>Orientación</b> SO
<b>Altura min.</b> 164 m	<b>Pend. min</b> 8 %	
<b>Altura máx.</b> 195 m	<b>Pend. máx.</b> 41 %	

### Datos ecológicos - Administrativos

<b>MUP</b> 170	<b>ENP</b> -	<b>Fauna protegida</b> -
<b>Sup(m2)</b> 4.993	<b>Sup (m2)</b> -	<b>Flora protegida</b> -
<b>Corredor ecológico</b> -	<b>Habitat Int. Comun.</b> 4030	
<b>Sup. (m2)</b> -	<b>Sup Habitat (m2)</b> 2.329	

## Observaciones

Según comentarios de vecinos es un terreno del Ayuntamiento aprovechado por particulares

## Incidencias

Lo enseñan otros concesionarios y no se sabe quién lo lleva

## FOTOGRAFÍA

## ORTOFOTO





## Datos Parcela

**Paraje** Poner Ayuntamiento      **Coord X** 512.474  
**Nº Canon** 9995      **POL-PAR** 11-079      **Coord. Y** 4.787.566

## Datos Expediente

**En Uso**      **Titular** Desconocido  
 **Abandonado**      **DNI** Sin DNI      **Situación titular** Desconocido  
**Dirección** -      **Tlf** -

## Usos

<b>Sup Total (m2)</b> 17.845	<b>Aprovechamiento Actual Principal</b> Pasto y monte	<input type="checkbox"/> Huertas	<b>m2</b>
	<b>Aprovechamiento Potencial</b> Pasto y monte	<input checked="" type="checkbox"/> Pastos	6.458
<b>Acotado</b> Necesario buen acotado	<b>Estado actual</b> Pasto con zona en evolución natural y coníferas dispersas	<input checked="" type="checkbox"/> Evolución natural	4.069
		<input checked="" type="checkbox"/> Plantación	7.319
		<input type="checkbox"/> Chabola	0
		<input type="checkbox"/> Casa	0
		<input type="checkbox"/> Otro	
		<b>Ganado</b> No en el momento de la visita	
		No aplica	

## Ubicación y geomorfología

**Accesos** Poner Ayuntamiento

<b>Altura media</b> 157 m	<b>Pend. media</b> 23 %	<b>Orientación</b> SE
<b>Altura min.</b> 133 m	<b>Pend. min</b> 4 %	
<b>Altura máx.</b> 170 m	<b>Pend. máx.</b> 58 %	

## Datos ecológicos - Administrativos

**MUP** 166      **ENP** -      **Fauna protegida** -  
**Sup(m2)** 1.418      **Sup (m2)** -      **Flora protegida** -  
**Corredor ecológico** -      **Habitat Int. Comun.** -  
**Sup. (m2)** -      **Sup Habitat (m2)** -



## Observaciones

Según comentarios de vecinos es un terreno del Ayuntamiento aprovechado por particulares

## Incidencias

Lo enseñan otros concesionarios y no se sabe quién lo lleva

## FOTOGRAFÍA

## ORTOFOTO



### Datos Parcela

**Paraje** Poner Ayuntamiento      **Coord X** 514.380  
**Nº Canon** 9996      **POL-PAR** 13-113      **Coord. Y** 4.786.753

### Datos Expediente

**En Uso**      **Titular** Desconocido  
 **Abandonado**      **DNI** Sin DNI      **Situación titular** Desconocido  
**Dirección** -      **Tlf** -

### Usos

<b>Sup Total (m2)</b> 182	<b>Aprovechamiento Actual Principal</b>	<input type="checkbox"/> <b>Huertas</b>	<b>m2</b>
	Otros	<input type="checkbox"/> <b>Pastos</b>	
	<b>Aprovechamiento Potencial</b>	<input type="checkbox"/> <b>Evolución natural</b>	
	Otros	<input type="checkbox"/> <b>Plantación</b>	
<b>Acotado</b>	<b>Estado actual</b>	<input type="checkbox"/> <b>Chabola</b> 0	
Necesario buen acotado	Zona de paso a terrenos de concesión y particulares	<input type="checkbox"/> <b>Casa</b> 0	
		<input checked="" type="checkbox"/> <b>Otro</b> 182	
		<b>Zona de paso</b>	
		<b>Ganado</b> No aplica	

### Ubicación y geomorfología

**Accesos** Poner Ayuntamiento

<b>Altura media</b> 93 m	<b>Pend. media</b> 41 %	<b>Orientación</b> 0
<b>Altura min.</b> 92 m	<b>Pend. min</b> 36 %	
<b>Altura máx.</b> 94 m	<b>Pend. máx.</b> 42 %	

### Datos ecológicos - Administrativos

**MUP** 167      **ENP** -      **Fauna protegida** -  
**Sup(m2)** 182      **Sup (m2)** -      **Flora protegida** -  
**Corredor ecológico** -      **Habitat Int. Comun.** 6510  
**Sup. (m2)** -      **Sup Habitat (m2)** 182





## Observaciones

Según comentarios de vecinos es un terreno del Ayuntamiento aprovechado por particulares

## Incidencias

Lo enseñan otros concesionarios y no se sabe quién lo lleva

## FOTOGRAFÍA

## ORTOFOTO



### Datos Parcela

**Paraje** Poner Ayuntamiento **Coord X** 515.508  
**Nº Canon** 9997 **POL-PAR** 16-175 **Coord. Y** 4.785.945

### Datos Expediente

**En Uso** **Titular** Desconocido  
 **Abandonado** **DNI** Sin DNI **Situación titular** Desconocido  
**Dirección** - **Tlf** -

### Usos

<b>Sup Total (m2)</b> 5.966	<b>Aprovechamiento Actual Principal</b> Monte. Plantación de coníferas	<input type="checkbox"/> <b>Huertas</b>	<b>m2</b>
	<b>Aprovechamiento Potencial</b> Monte. Plantación de coníferas	<input type="checkbox"/> <b>Pastos</b>	
<b>Acotado</b> Necesario buen acotado	<b>Estado actual</b> Pinar adulto	<input type="checkbox"/> <b>Evolución natural</b>	
		<input checked="" type="checkbox"/> <b>Plantación</b>	5.966
		<input type="checkbox"/> <b>Chabola</b> 0	
		<input type="checkbox"/> <b>Casa</b> 0	
		<input type="checkbox"/> <b>Otro</b>	
		<b>No aplica</b>	
		<b>Ganado</b>	<b>No aplica</b>

### Ubicación y geomorfología

**Accesos** Poner Ayuntamiento

<b>Altura media</b> 176 m	<b>Pend. media</b> 23 %	<b>Orientación</b> SO
<b>Altura min.</b> 167 m	<b>Pend. min</b> 4 %	
<b>Altura máx.</b> 183 m	<b>Pend. máx.</b> 39 %	

### Datos ecológicos - Administrativos

**MUP** 170 **ENP** - **Fauna protegida** -  
**Sup(m2)** 5.966 **Sup (m2)** - **Flora protegida** -  
**Corredor ecológico** - **Habitat Int. Comun.** 4030  
**Sup. (m2)** - **Sup Habitat (m2)** 0

## Observaciones

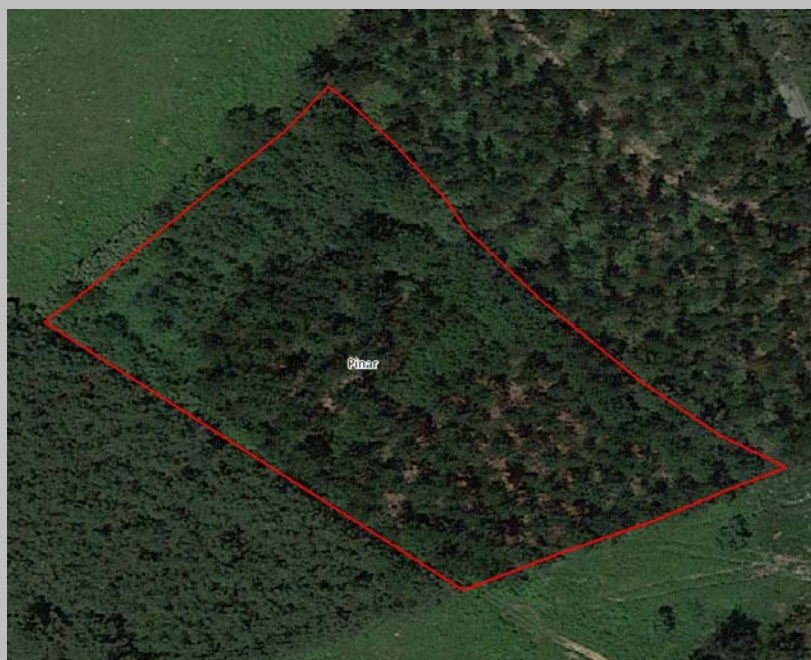
Según comentarios de vecinos es un terreno del Ayuntamiento aprovechado por particulares

## Incidencias

Lo enseñan otros concesionarios y no se sabe quién lo lleva

## FOTOGRAFÍA

## ORTOFOTO





### Datos Parcela

Paraje  Coord X   
 Nº Canon  POL-PAR  Coord. Y

### Datos Expediente

En Uso Titular   
 Abandonado DNI  Situación titular   
 Dirección  Tlf

### Usos

Sup Total (m2) <input type="text" value="1.852"/>	Aprovechamiento Actual Principal <input type="text" value="Pasto"/>	<input type="checkbox"/> Huertas	<input type="text" value=""/>
	Aprovechamiento Potencial <input type="text" value="Pasto"/>	<input checked="" type="checkbox"/> Pastos	<input type="text" value="937"/>
Acotado <input type="text" value="Necesario buen acotado"/>	Estado actual <input type="text" value="Pasto con zona en evolución natural y otra pavimentada"/>	<input checked="" type="checkbox"/> Evolución natural	<input type="text" value="631"/>
		<input type="checkbox"/> Plantación	<input type="text" value=""/>
		<input type="checkbox"/> Chabola <input type="text" value="0"/>	<input type="text" value=""/>
		<input type="checkbox"/> Casa <input type="text" value="0"/>	<input type="text" value=""/>
		<input checked="" type="checkbox"/> Otro	<input type="text" value="285"/>
		<input type="text" value="Zona pavimentada"/>	
		Ganado	<input type="text" value="No en el momento de la visita"/>

### Ubicación y geomorfología

Accesos

Altura media <input type="text" value="289"/> m	Pend. media <input type="text" value="24"/> %	Orientación <input type="text" value="E"/>
Altura min. <input type="text" value="284"/> m	Pend. min <input type="text" value="12"/> %	
Altura máx. <input type="text" value="295"/> m	Pend. máx. <input type="text" value="64"/> %	

### Datos ecológicos - Administrativos

MUP  ENP  Fauna protegida   
 Sup(m2)  Sup (m2)  Flora protegida   
 Corredor ecológico  Habitat Int. Comun.   
 Sup. (m2)  Sup Habitat (m2)

## Observaciones

Según comentarios de vecinos es un terreno del Ayuntamiento aprovechado por particulares

## Incidencias

Lo enseñan otros concesionarios y no se sabe quién lo lleva

## FOTOGRAFÍA

## ORTOFOTO



## Datos Parcela

Paraje  Coord X   
 Nº Canon  POL-PAR  Coord. Y

## Datos Expediente

En Uso Titular   
 Abandonado DNI  Situación titular   
 Dirección  Tlf

## Usos

Sup Total (m2) <input type="text" value="3.077"/>	<b>Aprovechamiento Actual Principal</b> <input type="text" value="Monte. Plantación de coníferas"/>	<input type="checkbox"/> Huertas <input type="text" value=""/>	<b>m2</b>
	<b>Aprovechamiento Potencial</b> <input type="text" value="Monte. Plantación de coníferas"/>	<input type="checkbox"/> Pastos <input type="text" value=""/>	
	<b>Estado actual</b> <input type="text" value="Pinar adulto"/>	<input checked="" type="checkbox"/> Evolución natural <input type="text" value="497"/>	
<b>Acotado</b> <input type="text" value="Necesario buen acotado"/>		<input checked="" type="checkbox"/> Plantación <input type="text" value="2.580"/>	
		<input type="checkbox"/> Chabola <input type="text" value="0"/>	
		<input type="checkbox"/> Casa <input type="text" value="0"/>	
		<input type="checkbox"/> Otro <input type="text" value=""/>	
		<input type="text" value="No aplica"/>	
		<b>Ganado</b> <input type="text" value="No en el momento de la visita"/>	

## Ubicación y geomorfología

Accesos

Altura media <input type="text" value="141"/> m	Pend. media <input type="text" value="41"/> %	Orientación <input type="text" value="NE"/>
Altura min. <input type="text" value="131"/> m	Pend. min <input type="text" value="17"/> %	
Altura máx. <input type="text" value="154"/> m	Pend. máx. <input type="text" value="70"/> %	

## Datos ecológicos - Administrativos

MUP  ENP  Fauna protegida   
 Sup(m2)  Sup (m2)  Flora protegida   
 Corredor ecológico  Habitat Int. Comun.   
 Sup. (m2)  Sup Habitat (m2)





## Observaciones

Según comentarios de vecinos es un terreno del Ayuntamiento aprovechado por particulares

## Incidencias

Lo enseñan otros concesionarios y no se sabe quién lo lleva

## FOTOGRAFÍA

## ORTOFOTO

